

Introduction

L'Etat Malien, en instituant la décentralisation, a conféré aux collectivités de conception, de promotion et de mise en œuvre des actions de développement économique, social et culturel. Pour accomplir cette mission, les autorités communales doivent mobiliser l'ensemble des ressources et tous les acteurs de la commune autour de cet objectif, en vue d'instaurer une dynamique participative aux actions de développement local pour améliorer les conditions de vie des populations.

Ainsi le développement local est sans doute le fait des populations elles-mêmes et repose sur leur volonté de : réfléchir ensemble, concevoir ensemble pour agir ensemble à fin de trouver des solutions adaptées à leurs problèmes.

De ce fait la décentralisation, après 10 ans d'existence, a créé et suscité l'engouement au sein des populations qui ont compris qu'elles sont les premiers acteurs et leur propre développement et que les infrastructures sociales, économiques et culturelles ne pourront pas se réaliser sans elles.

Aussi, les autorités communales, face aux besoins pressants des populations qui réclament tout à la fois et tout de suite, sont obligées de faire une planification rigoureuse des actions retenues pour orienter les efforts de développement de la commune en fonction des objectifs majeurs et des moyens dont elle dispose.

En effet, l'élaboration d'un programme de développement pour la commune rurale de Séro – Diamanou est un moyen pour le conseil communal de concrétiser sur le terrain ses objectifs politiques de développement conformément à la volonté des populations. Il s'agit pour le conseil communal de se doter d'un instrument de planification, un outil de travail, un repère dans la mise en œuvre des différentes actions retenues.

Ce document est d'autant plus nécessaire que le processus de développement peut être comparé à la construction d'une maison. Vouloir se développer sans programme, c'est exactement vouloir construire une maison sans savoir au préalable ce qu'on veut qu'elle soit, car avant de bâtir sa maison, il est obligatoire d'avoir un plan.

Le maintien des actions et le choix de leur échéance dans ce plan, sont faits sur la base de critères de priorisation définis préalablement par rapport aux compétences dévolues à la commune par la loi et les politiques sectorielles de l'Etat en combinaison avec d'autres critères tirés des réalités de la commune.

Le présent plan de développement est le résultat d'un long processus participatif, qui a impliqué tous les acteurs locaux à ses différentes étapes d'élaboration (Campagne d'information, journées de concertations inter communautaires, l'atelier de planification et la validation du document) avec l'appui constant d'un consultant et des services techniques.

Le plan de développement de la commune rurale de Séro – Diamanou est conçu pour une durée de cinq (05) ans dans le souci de couvrir le mandat du conseil communal et fixe les grandes orientations de développement de la commune.

Chapitre I : Méthodologie utilisée

La méthode d'approche a été participative du début à la fin impliquant les populations, les chefs des communautés de base (chefs de villages et conseillers), associations, coopératives, groupements socioprofessionnels, services techniques et des partenaires techniques et financiers.

I° - La campagne d'information :

Pour mener à bien cette étape, des équipes constituées de conseillers communaux, d'agents communaux et d'Agents de services techniques ont été mises en place :

Elles avaient pour tâches :

- ✚ D'expliquer aux populations ce que c'est un programme de développement, son importance, le bien fondé de son élaboration ;
- ✚ Faire l'état des lieux des différents villages en termes d'équipements existants, les atouts et les potentialités ;
- ✚ Recueillir les préoccupations des populations et des organisations socioprofessionnelles ;
- ✚ Partager avec les communautés les politiques et les stratégies de développement de la commune.

II° - Les journées de concertations intercommunautaires :

Ces journées qui ont vu la participation des chefs et conseillers de villages, les représentantes des femmes, les représentants des jeunes, les groupes socio professionnels, la tutelle, les services techniques et les partenaires techniques et financiers avaient pour but de faire une synthèse au niveau communal.

Il s'agit de faire :

- ✚ Une compilation de l'ensemble des problèmes identifiés au niveau des villages (les populations étant elles mêmes présentes) ;
- ✚ Un Etat des lieux de la commune en termes d'équipements, d'atouts, potentialités et contraintes ;
- ✚ Une hiérarchisation des problèmes identifiés au niveau des villages ;
- ✚ Une analyse des problèmes en dégagant leurs causes ;
- ✚ Les propositions de solutions aux problèmes identifiés ;
- ✚ Une priorisation des solutions proposées en tenant compte des moyens de la commune et d'autres critères non négligeables. Ce travail a été fait avec l'animation **d'un consultant** et l'appui des services techniques.

III° - L'atelier de planification :

Il est à rappeler ici qu'en plus des élus et des agents communaux, **la tutelle**, les services techniques, partenaires techniques et financiers, les chefs de villages et des organisations socio professionnelles ont participé à l'atelier de planification.

Les chefs de villages ont été associés à cette étape pour affirmer une fois de plus l'engagement de la communauté à soutenir la commune dans la réalisation des projets la concernant.

Cet atelier avait pour but de :

- ✚ Identifier les projets ;
- ✚ Dégager les priorités de la commune ;
- ✚ Choisir les lieux d'implantation des infrastructures ;
- ✚ Choisir l'année de réalisation.

A l'issue de cet atelier un projet de plan a été rédigé avec l'appui du consultant et des services techniques comprenant les actions prioritaires et urgences pour le développement de la commune.

IV° - La validation / restitution :

Cette étape consiste à soumettre de nouveau à l'appréciation des populations le projet de plan.

Pour ce faire des équipes ont été constituées pour se rendre auprès de chaque communauté : Villages, Fractions, pour leur expliquer le bien fondé des actions retenues et par la même occasion s'enquérir de leur adhésion. L'engagement des populations est très important pour la réussite de l'exécution du plan notamment en matière de mobilisation des ressources.

Ce travail rassure les populations en ce qui concerne le rôle des élus de rendre compte et donne une légitimité populaire au programme de développement.

Chapitre II : Monographie / Présentation de la Commune.

La Commune Rurale de Séro – Diamanou est l'une des vingt (28) communes du cercle de Kayes. Elle a été créée par la loi N° 96 – 056 du 04 novembre 1996 portant création des collectivités territoriales dont les 682 nouvelles communes au Mali. Elle est située dans la sous – préfecture de Diadioumbéra à 75 km au Nord – Est du cercle de Kayes. Elle comprend 20 villages et 24 hameaux. Son chef lieu est le village de Séro.





Tableau 01 : Liste des villages et hameaux de la Commune :

N°	Villages	Hameaux
01	Alahina	
02	Bougoutourou	
03	Diadioumbéra	Diyala, Sibinding, Arguetta, Sikry ; Takoutala, Debo sallé
04	Gandéga	
05	Kandia	
06	Kontéla	Gorycouta
07	Kougnandji	
08	Madina	Seylabidi
09	Mahina	
10	Mamagnara	
11	Mello	Fâ, Sèguè, Débou, Ouro Amadou, Ouro Ousmane Sow ; Samba Djibirou
12	Missira	
13	Nayéla	
14	Noukoussiré	

15	Séro	Diyala, Sadiya N'di, Barkafo, Mitiriwaga, Kédougou, Sarababa, Bassissy
16	Sitacounady	
17	Soucouta	
18	Troun	Hamdallaye
19	Kridjon	
20	Sadiya	Heremakono

I – Situation Géographique :

Couvrant une superficie de 883,59 km², avec une densité de 34 habitants / km² (Source DNP/SLPSIAP – Kayes) la commune rurale de Séro – Diamanou est limitée :




-  Au Nord par la Commune de Konsiga © Yélimané ;
-  Au Sud par la Commune de Marèna – Diombougou ;
-  A l'Est par la Commune de Tambacara ;
-  A l'Ouest par la Commune de Koussané.

II – Les Administrations Publique et Communale :

1- L'administration Publique :

Elle a la charge des intérêts nationaux, veille à l'application correcte des lois et des textes en vigueur et à l'exécution des programmes sectoriels. Elle appuie la commune dans l'élaboration et l'exécution des actions de développement initiées en mettant à sa disposition les services techniques déconcentrés.

L'Administration Publique est représentée dans la commune par le Sous préfet. Il a à sa disposition les services déconcentrés qui y sont présents à savoir :

-  L'Antenne de l'Agriculture ;
-  L'unité d'Appui à la production et Industrie Animale (UAPIA) ; et
-  Le poste des Eaux et Forêts.

2- L'Administration Communale :

L'organe délibérant de la commune selon la loi N° 96 – 056 du 04 novembre 1996 est le Conseil Communal, il est appuyé dans ses missions par un Secrétaire Général, un Régisseur des Recettes, Un Régisseur des Dépenses et un Secrétaire. La Commune Rurale de Séro – Diamanou est dirigée par un Conseil Communal de vingt trois (23) membres issu des élections communales du 20 novembre 2016. La Commune dispose d'un programme de développement socioéconomique et culturel pour orienter ses actions de développement. La commune est le maître d'ouvrage de la planification du développement communal. Elle a pour mission de conception, de programmation et de mise en œuvre des actions de développement. L'outil technique dont elle dispose est le Comité Communal d'Orientation, de Coordination et de Suivi des Actions de Développement (CCOCSAD) qui a pour mission de promouvoir la synergie des actions de développement entre les différents intervenants dans la commune. A cet effet, il est chargé de :

- ✚ Donner un avis sur les stratégies et programmes de développement au niveau de la commune ;
- ✚ Veiller à la cohérence de la mise en œuvre des programmes sectoriels dans la commune ;
- ✚ Formuler des recommandations tendant à assurer une bonne exécution des dits programmes ;
- ✚ Susciter l'implication de tous les acteurs dans le processus des réformes institutionnelles au niveau de la Commune ;
- ✚ Orienter, coordonner, suivre et évaluer les appuis nécessaires à la mise en œuvre du programme de développement social économique et culturel.

Le Comité Communal d'Orientation, de Coordination et de Suivi des Actions de Développement peut faire appel à toute personne ressource en raison de ses compétences. Les Représentants Communaux des partenaires au Développement participent aux réunions du Comité Communal d'Orientation, de Coordination et de Suivi des Actions de Développement en qualité d'observatoires.

Tableau 02 : Liste des Agents Communaux de Séro – Diamanou

N°	Prénoms & Noms	Postes	Statuts	Catégorie	Corps	Niveau d'études
01	Adama SANOGO	Secrétaire Général	Fonctionnaire des Collectivités	A	Administrateur Territorial	Maîtrise en Anglais - Bilingue
02	Abdoulaye TOURE	Régisseur des Recettes	Fonctionnaire des Collectivités	C	Adjoint des Finances Locales	CAP en Comptabilité
03	Sory KONATE	Régisseur des Dépenses	Fonctionnaire des Collectivités	C	Adjoint des Finances Locales	CAP en Télécommunication
04	Abdoulaye SOW	Agent d'Etat Civil	Contractuel	-	-	DEF
05	Moussa MACALOU	Stagiaire	stagiaire	-	-	DEF
06	Bakary DIALLO	Gardien	-	-	-	-

Tableau 03 : La liste du Conseil Communal de Séro – Diamanou

N° d'Ordre	Prénom et Nom	Poste / Titre	Date de Naissance	Lieu de Naissance	Professions	Domicile	Parti Politique	Niveau d'Etudes
01	Moriba Hamassy DIALLO	Maire	Vers 1962	Séro	Puisatier	Séro	URD	Lycée
02	Yaya SIDIBE	1 ^{er} Adjoint	21-12-1955	Diadioumbéra	Ingenieur	Diadioumbéra	RPM	Ingénieur électromécanicien
03	Sandigui DIAKITE	2 ^{ème} Adjoint	11-5-1981	Diadioumbéra	Employé de commerce	Diadioumbéra	ADEMA-PASJ	
04	Diaty DIAKITE	3 ^{ème} Adjointe	31-12-1968	Séro	Ménagère	Mamagnara	URD	
05	Abdoulaye KOUYATE	Conseiller Communal	31-12-1958	Séro	Agriculteur	Séro	URD	
06	Yamadou DIALLO	Conseiller Communal	31-12-1966	Séro	Agriculteur	Séro	URD	
07	Demba CAMARA	Conseiller Communal	13-11-1987	Séro	Employé de Commerce	Séro	Fare Anka Wuli	
08	Mamadou MACALOU	Conseiller Communal	31-12-1948	Séro	Cultivateur	Séro	Yelega	
09	Soukarou DIALLO	Conseiller Communal	Vers 1955	Mahina	Cultivateur	Mahina	Fare Anka Wuli	
10	Kany DANSIRA	Conseillère Communale	31-12-1966	Séro	Ménagère	Séro	Fare Anka Wuli	
11	Biri SYLLA	Conseiller Communal	22-06-1982	Séro	Commerçant	Diadioumbéra	ADP – Maliba	
12	Moriba DIAKITE	Conseiller Communal	27-07-1956	Sitacounady	Tailleur	Sitacounady	ADP – Maliba	
13	Sadio DIALLO	Conseillère Communale	29-3-1972	Hawa Dembaga	Ménagère	Sitacounady	URD	
14	Salif DIALLO	Conseiller Communal	31-12-1962	Séro	Commerçant	Kougnandji	URD	

15	Fily SIDIBE	Conseiller Communal	31-12-1967	Séro	Agriculteur	Mahina	ASMA CF	
16	Haba SISSOKO	Conseiller Communal	31-12-1981	Séro	Ménagère	Séro	PRVM Faso-Ko	
17	Oumar DEMBELE	Conseiller Communal	7-9-1980	Séro	Commerçant	Méllou	ASMA	
18	Fenda KONATE	Conseillère Communale	31-12-1980	Séro – Diamanou	Ménagère	Mamagnara	RPM	
19	Makan KONATE	Conseiller Communal	Vers 1955	Diadioumbéra	Cheminot Retraité	Diadioumbéra	RPM	Cheminot en retraite
20	Kécouta DEMBELE	Conseiller Communal	31-12-1982	Diadioumbéra	Enseignant	Diadioumbéra	RPM	
21	Mamady DIALLO	Conseiller Communal	31-12-1962	Séro	Agriculteur	Mahina	RPM	Ecole Coranique
22	Abdoulaye DIALLO	Conseiller Communal	24-7-1962	Kayes	Imprimeur	Séro	UFD	
23	Alou Dème BAH	Conseiller Communal	10-05-1963	Kayes	Economiste	Nayéla	URD	

3- Les Associations et Coopératives de la Commune :

Deux types d'organisations cohabitent au sein de la commune :

- ✚ Les organisations traditionnelles : elles sont généralement constituées sur la base de l'âge et du genre. On en trouve dans tous les villages ;
- ✚ Les organisations modernes sont celles ayant des récépissés, ce sont des associations d'éleveurs, d'aviculteurs, de maraîchers, coopératives etc....

a) Les Associations répertoriées :

Tableau 04 : Nombre des Associations répertoriées de Séro – Diamanou

N°	Nom de l' Association	Prénom et Nom du Président(e)	Localité	N° du Receptissé
01	SINIGNASSIGUI	ABDOULAYE dit Biré sissoko	SERO	057/CK-1997
02	BENKADI	AMARA GATTA DIAKITE	TROUN	063/CK-2007
03	BENCOUNDA	BIDIA FOFANA	MAHINA	058/CK-1997
04	SINIGNASSIGUI	MOUNINA SIDIBE	TROUN	021/CK-1998
05	KOUNADY	TAPA SIDIBE	SITACOUNADY	020/CK-1998
06	BATARE LEYDIMEN	YAYA SOUCKO	MELLO	051/CK-1998
07	AUEP	SEKOU DIALLO	SERO	002/CK-2000
08	BADEYA	SALMATA SAKILIBA	SERO	010/CK-1997
09	DIOKORE INDAM	MAMADOU H DIALLO	NOUKOUSSIRE	136/CK-2005
10	SINIGNASSIGUI	DAFFA DAMBA	KONTELA	137/CK-2006
11	BENKADY	GOUNDO(DIALLO) MACALOU	SERO	094/CK-2006
12	MUSO KA GNATA TON	HAWA KOUYATE	SERO DIAMANOU	024/CK-2006
13	DJIGUISSEME	DIATY DIAKITE	MAMAGNARA	149/CK-2010
14	BENCOUNDA	MADIGOUNDO FOFANA	MAHINA	034/CK-2011
15	SABOUGNOUMA	ALIMATOU DIAKITE	MAHINA	018/CK-2011
16	BENKADY	HABOULA DIAKITE	SADIYA	036/CK-2011
17	BENKADY	ASSA DIALLO	ALAHINA	037/CK-2011
18	BENKADY	BINTILY DIALLO	GANDEGA	035/CK-2011
19	BENKADY	HAWADING DANCIRA	SOUCOUTA	038/CK-2011
20	KAROUAL	KOUMBA CAMARA	NAYELA	001/CK-2011
21	BENKADY	NIAMA DANCIRA	MAHINA	023/CK-2012
22	A H C S D	FILY SIDIBE	SERO DIAMANOU	022/CK-2012
23	BENCOUTO	DJONCOUNDA DIALLO	DIADIOUMBERA	058/CK-2012
24	DEMBAGNOUMA	FANTA DIALLO	MADINA	040/CK- 2012
25	ASACO	OUSMANE DIALLO	TROUN	041/CK-2013
26	A P C S D	ISSA SAKERE	DIADIOUMBERA	017/CK-2014
27	A P M	DAOUDA KEITA	MELLO	091/CK-2014
28	ALLAMOUTA	BODORO DIALLO	SIKRY	025/P-CK2014
29	BENKADY	DAOULIN COULIBALY	GORYCOUTA	023/P-CK 2014

30	DJIGUIYA	TOUMANY DEMBELE	SOUCOUTA	022/P-CK 2014
31	SINIGNASSIGUI	FATOUMATA DIALLO	SERO	129/P-CK2014
32	KAROUAL	MOUSSA FATI SOW	SERO-DIYALA	019/P-CK 2014
33	A F E G	AISSATA SOW	GAKOUNA	018/P-CK2014
34	KAWOURAL	MAIMOUNA BOYI DEMBELE	MISSIRA	037/P-CK 2014
35	GUEME KAFO	LASSANA DIAKITE	TROUN	155/P-CK2014
36	DJIGUISSEME	NIELE CAMARA	KANDIA	014/P-ck 2014
37	BENKOUTO	HALIMATOU DIAKITE	MAHINA	066/P-CK 2013
28	NIARAMA	DIOULAMO USSOU CAMARA	KOUGNANDJI	029/CK-2007
49	DIMBAGNOUMA	DIATY DIAKITE	MAMAGNARA	149/CK-2010
40	BINCOUNDA	BIDIA FOFANA	MAHINA	058/CK-1997
41	BENKADY	FATOUMATA TOUGAY DIALLO	DIYALA	122/P-CK2015
42	ARNA	MOUSSAKOYE DIALLO	SERO	131/P-CK2015
43	BENKADY	FILY KANOUTE	SERO	177/P-CK2014
44	DJIKE POULAGOU	RABY BAH	KOUGNADJI	189/P-CK2017
45	DJOKORE ENDAM LENIOL	SALIFOU DIALLO	MISSIRA	169/P-CK2014
46	JKISEME	DIOUMA DIALLO	BARKAFOU	157/P-CK2017
47	LAC KOMPON	ABDOULAYE DIAKITE	SERO DIAMANOU	094/P-CK2015
48	BENKOTO	AROUNA DANSIRA	KEDOUGOU	003/P-ck 2015
49	UNITE 77	DIBA DIALLO	SERO DIAMANOU	
50	AFRICA WALY	MAIMOUNA DIAKHABY	SERO DIAMANOU	
51	BENKADY	DJOUMA DIALLO	MINTRIWAKA	
52	A P N R N	YAMADOU DIALLO	SERO DIAMANOU	
53	DIMBAGNOUMA	HABY TOURE	MISSIRA	
54	SABOUGNOUMA	MARIAM DIALLO	BOUGOUTOUROU	
55	BEKAFO	MAGNAN DIALLO/ BINTILY	SERO	
56	SABOUGNOUMA	FANTA TOURE	DIADIOUMBERA	
57	BENKADI	COUMBA COULIBALY	MITRIWAKA	
58	KAOURAL	PENDA DIALLO	NOUKOUSSIRE	

b) Les Coopératives :

Tableau 05 : Nombre des Coopératives répertoriées de Séro – Diamanou

N°	NOM DE LA COOPERATIVE	PRENOM ET NOM/ PRESIDENT	LOCALITE	N° DU RECEPISSE
01	SCOOP MAROBE DABADJI	SALIF DIALLO	NAYELA	0003/2014
02	HERO KAFO	DIATY DIAKITE	SERO	0326/SLD-SES/2014
03	SCOOP SAFEREYA	YAMADOU DIALLO	SERO	0011/2014

4- Les Associations des Migrants :

Présents dans différents pays d'Europe et d'Afrique, en particulier la France, le Congo et le Gabon, les ressortissants de la Commune Rurale de Séro – Diamanou sont organisés en association. Par le système des cotisations, ils contribuent au développement économique, social et culturel à travers la réalisation des infrastructures socio-économiques : lieux de culte, centres de santé, dépôt pharmaceutique villageois, écoles et points d'eau et approvisionnement de magasins de céréales pour la sécurité alimentaire, etc.....

En dehors des associations des ressortissants de la commune, la commune rurale de Séro – Diamanou est membre d'une association intercommunale regroupant au total six (06) communes de Diombougou et Séro. Il s'agit du Comité de Pilotage des Communes de Diombougou et Séro (CPCDS), qui a son répondant en France dont l'ACDS.

5- Les Partis Politiques :

Les principaux partis politiques qui existent dans la commune sont dans le tableau suivant :

Tableau 06 : Répartition des Conseillers Communaux de la Commune

Partis Politiques	Nombres de Conseillers
URD	7
RPM	5
FARE AN KAB WULI	3
ADP – MALIBA	2
ASMA – CF	2
UFD	1
ADEMA – PASJ	1
PRVM – FASO KO	1
YELEMA	1
CNID – FYT	0
MPR	0
PCR	0
CODEM	0

III- Données Physiques :

1- Relief et Hydrographie :

Le relief est relativement peu accidenté sur toute l'étendue du territoire de la commune. La dénivellation va de 60 m sur toute la partie centrale, Nord et Est à 200 m dans l'extrémité Sud – Ouest. Sur le plan hydrographique, la commune est arrosée par une rivière principale (le Kolimbiné), du Nord – Est vers le Sud en passant par le Lac Magui

pour jeter dans le fleuve Sénégal. Cette rivière constitue le cordon ombilical de la commune. A cette rivière s'ajoute plusieurs ruisseaux à régime pluviale. Malgré cet important réseau hydrique, la commune est confrontée à une aridité spatiale due aux forts drainages des eaux de surface et aux manques d'infrastructures de retenue.

2- Climat :

➤ **La Température :**

La commune rurale de Séro – Diamanou est à cheval sur la zone climatique Nord – Soudanienne et la zone climatique Sud – Sahélienne. Au cours de la période 2001 – 2010, la moyenne annuelle des températures maximales a été de 37,7 °C. Elle a variée entre 38,1 °C en 2002 et 37,1 °C en 2008. La moyenne annuelle des températures minimales est de 23,7 °C ; elle a respectivement 24,1 °C et 22,8 °C en 2008. Les mois les plus chauds sont Avril et Mai avec respectivement 43,11 °C et 43,07 °C et les plus froids sont Décembre et Janvier avec des moyennes de 18,8 °C et 17,0 °C.

➤ **La Pluviométrie :**

La moyenne pluviométrique de la période 2001 – 2010 est de l'ordre de 677,6 mm. Les années les moins pluvieuses ont été 2002, 2006 et 2001 avec moins de 600 mm tandis que les années arrosées ont été 2008 et 2005 avec un peu plus de 900 mm.

➤ **Humidités relatives :**

Au cours de la période 2001 – 2010, la moyenne annuelle des humidités maximales a été de 58,5 mm et la moyenne annuelle des humidités minimales a été de 31,3 mm. La maximale a été observée en 2010 avec 65% et la minimale en 2002 avec 55%. Les mois d'Août et Septembre sont les plus humides et les mois d'Avril et Mai sont les plus secs.

➤ **Le Vent :**

Au cours de la période 2001 – 2010 les moyennes annuelles de la vitesse du vent ont varié de 1,1 m/s en 2006 et 2,8 m/s en 2010. Les mois les plus soufflés sont Mai et Juin avec respectivement 2,58 m/s et 3,02 m/s.

➤ **Ensoleillement :**

Au cours de la période 1990 – 2000, la moyenne annuelle de l'ensoleillement a été de 2969 heures. La durée moyenne maximale a été observée en 2000 avec 3 170,9 heures et la durée moyenne minimale en 1992 avec 2696,2 heures. Les mois de Mars et de Mai sont les plus ensoleillés avec respectivement 264 heures et 263 heures, les mois de juillet et d'Août sont les moins ensoleillés avec respectivement 229 heures et 228 heures.

3- Occupation du Sol :

Selon la classification du projet inventaire des ressources terrestres du Mali (PIRT), la commune rurale de Séro – Diamanou est sur quatre (04) unités de sols.

De la superposition de tous ceux qui résultent des faits des hommes, de l'environnement des ressources naturelles, il ressort un aperçu d'occupation du sol qui se présente comme suit :

- ✚ Les plaines de type Pa1 couvrent 75 362 ha, soit 74,25% des superficies : elles servent pour la culture du sorgho, du mil et aussi pour la pâture ;
- ✚ Les dunes de type Da5 couvrent 25 878 ha, soit 25,50% des superficies : elles servent pour la culture du mil et d'autres spéculations en fonction des hauteurs des pluies. Les zones non cultivées servent au pâturage ;
- ✚ Les plaines de type Pa2 couvrent 218 h, soit 0,21% des superficies : elles servent pour le pâturage ;
- ✚ Les terrains rocheux de types Tr5 ne couvrent que 42, soit 0,04% des superficies : ils servent de façon presque exclusive au pâturage.

Les champs et les jachères occupent 10% de l'espace communal, les sols nus et les installations humaines couvrent 2%, quant aux savanes arbustives dégradées, elles couvrent 23 de la superficie de la commune. Le taux global de dégradation de la commune est de l'ordre de 35%. Cette situation montre que la commune de Séro Diamanou présente une situation écologique fragile.

➤ **Sols nus :**

Les sols nus constituent des espaces impropres à l'agriculture et à l'élevage. Ils subissent les effets de l'érosion éolienne et hydrique. Ils représentent des clairières disséminées dans la commune dont les étendues atteignent 5,4% des superficies. Le volume moyen à l'ha est nu.

4- Végétation :

Le paysage de la commune rurale de Séro – Diamanou est caractérisée par les types de formations végétales que sont : la Savane boisée, la Savane arbustive dégradée, la Savane arbustive, les Bowé arbustifs, les sols nus, les jachères récentes.

La diversité floristique est représentée par 20 espèces ligneuses dont les plus fréquentes sont : *Acacia nilotica*, *Acacia seyal*, *Balanites aegyptiaca*, *Ziziphus mauritiano*, *Férétia Apodentera*, *Myragyna inermis*, *Piliostigma rufescens*, *Piliostigma reticulatum* et *Dicrastachys glomeratata*.

Les principales formations végétales rencontrées dans la commune sont :

➤ **La faune :**

La faune est composée de petits gibiers comme les biches, les lièvres et quelques grands animaux tels que les singes, les phacochères, les hyènes.

➤ **Savanes boisées :**

Elles couvrent une superficie totale de 14 901 ha, soit 16% de la superficie totale de la commune. Le volume moyen du bois est estimé à 20m³ /ha. Le volume total de bois de cette formation est estimé à 299 226 m³, soit un peu près de 35% du potentiel de la commune. Les espèces caractéristiques de cette formation sont : Acacia nilotica, Acacia seyal, Balanites aegyptiaca, Ziziphus mauritiana, Férétia Apodentera, Myrtragyna inermis, Piliostigma rufescens, Piliastigma reticulatum et Dicrostachys glomeratata.

➤ **Savane arbustive :**

Elle couvre 20 993 ha, soit près de 23% de l'étendue de la commune. Le volume moyen à l'ha est estimé à 15 m³. Les potentialités de cette formation sont estimées à 314 899 m³ soit 37% du potentiel total. Les espèces caractéristiques de cette formation sont : Acacia nilotica, Acacia seyal, Balanites aegyptiaca, Ziziphus mauritiana, Férétia Apodentera, Myrtragyna inermis, Piliastigma rufescens, Piliastigma reticulatum et Dicrostachys glomeratata.

➤ **Savane arbustive dégradée :**

C'est une formation couvre une superficie de 23 951 ha soit près de 26 % de l'étendue de la commune avec un volume moyen à l'ha estimé à 7,5 m³ et un potentiel total de l'ordre de 179 629 m³ soit près de 21% du potentiel de la commune. Les espèces caractéristiques de ces fonctions sont : Acacia seyal, Balanites aegyptiaca, Ziziphus mauritiana, Piliastigma rufescens, Piliostigma reticulatum et Dicrostachys glomeratata.

➤ **Bowé arbustifs :**

Cette formation couvre près de 14,556 ha soit 16% de l'étendue de la commune avec un volume moyen à l'ha est estimé à 2,5 m³. Le volume total de bois est estimé à 36 391 m³, soit 4% du potentiel total de la commune. Les espèces caractéristiques sont : Acacia seyal, Balanites aegyptiaca, Ziziphus mauritiana et Dicrostachys glomeratata.

➤ **Jachères récentes :**

Ce sont champs de culture ou des espaces agricoles non exploités au cours des cinq (05) dernières années ou dont la reprise des souches n'a pas connu de succès. Ils occupent 13 160 ha soit 14% de la Commune. Les potentialités ligneuses sont estimées à 1,5 m³ à l'ha. Le potentiel ligneux total est estimé à 19 740, soit 2% du potentiel de la commune. Les espèces caractéristiques sont : Acacia nilotica, Acacia seyal et Balanites aegyptiaca.

5- Zones agro – Ecologiques :

La zone agro-écologique de Séro couvre entièrement la commune. Elle appartient au type bioclimatique soudanien, dans la région naturelle de Guidimaka. La pluviométrie dans cette zone varie de 350 mm à 550 mm.

 **Ressources en sols :**

Les terres arables se rencontrent dans les plaines à matériaux argileux. Les sols sont profonds et modérément bien drainés. Ils sont de type Pa1 et Pa2, Da5 et Tr5.

Ressources en végétation :

La structure de la végétation est essentiellement arbustive avec *Acacia seyal*, *Balanites aegyptiaca*. La couverture graminéenne est dominée par *Schonefeldia* et *Pennisetum pedicellatum*.

Cependant, on peut remarquer aussi une structure arborée à arbustive dominée par *Adansonia Digitata*, *Sterculia setigira* et *Feretia apodanthera*. Le tapis herbacé est marqué par *Schonefeldia gracilis*.

Le potentiel fourrager de la zone est très élevé.

Ressources en eaux :

La zone est drainée par les eaux du Kolimbiné et de nombreuses mares saisonnières localement exploités pour le maraîchage.

Les eaux souterraines y connaissent une répartition sporadique, liée principalement aux fracturations. Leur recharge à partir des précipitations varie annuellement de 0 à 25 000 m³ par km².

IV- Données humaines :

1- Structure de la population :

La population de la commune rurale de Séro – Diamanou est de **30 322 habitants** dont **15 086 Hommes** et **15 236 Femmes** selon la projection **RGPH 2017**. Le taux d'accroissement moyen de la population de la commune est de 3,5%. La commune de Séro – Diamanou compte environ **4 579** ménages. Le tableau suivant donne la répartition de cette population par village.

Tableau 07 : Population des villages de la commune de Séro – Diamanou

Localités de la Commune	Population en 2017		
	Hommes	Femmes	Ensemble
Alahina	153	135	288
Bougoutourou	316	266	582
Diadioumbéra	2 176	2 040	4 216
Gandega	105	110	215
Kandia	381	412	793
Kontéla	637	642	1 279
Kounandji	542	524	1 066
Madina	518	543	1061
Mahina	421	412	833
Mamagnara	197	247	444
Mello	2 563	2 545	5 108

Missira	496	595	1091
Nayéla / Takoutala	1 749	1 867	3 616
Noukoussiré	479	462	941
Séro	2 487	2 578	4 087
Sitakounandji	576	560	1 136
Soucouta	635	598	1 233
Troun	655	700	1 355
Sadiya	308	301	609
Kridjon	192	177	369
Ensemble Population	15 086	15 236	30 322

Source : Projection DNP / SLPSIAP – Kayes

Répartition par Sexe et par Tranche d'âge de la population de la Commune Rurale de Séro – Diamanou

Tableau 08 : Répartition des tranches d'âges de la population de Séro – Diamanou

Tranches d'âge	Sexes		
	Masculin	Féminin	Ensemble
0 – 4 ans	2 849	2 740	5 590
5 – 14 ans	4 393	4 081	8 477
15 – 44 ans	5 154	5 849	11 006
46 – 64 ans	1 305	1 382	2 687
65 ans et plus	492	489	984
ND	333	389	722
Total	14 666	14 806	722

Source : Projection DNP / SLPSIAP – Kayes

Tableau 09 : Ménages de la Commune Rurale de Séro – Diamanou en 2016

Numéros	Villages	Nombre de ménages
01	Alahina	39
02	Bougoutourou	63
03	Diadioumbéra	585
04	Gandega	25
05	Kandia	131
06	Kontéla	164
07	Kounandji	162
08	Madina	152
09	Mahina	135
10	Mamagnara	64
11	Mello	841
12	Missira	145
13	Nayéla / Takoutala	586
14	Noukoussiré	141
15	Séro	703
16	Sitakounandji	155

17	Soucouta	174
18	Troun	188
19	Sadiya	74
20	Kridjon	52
Total ménages		4 579

2- Armature Urbaine :

Le tableau ci – dessous indique la tendance évolutive de la population à l’horizon 2025 et fait ressortir le niveau d’urbanisation de la Commune à l’horizon du PDESC.

La population de certains villages atteindrait le seuil ou dépassera le seuil de 5 000 habitants pour avoir le statut de villes en république du Mali. Les villages les plus peuplés en 2025 sont dans le tableau qui suit :

Tableau 10 : Principaux villages de la Commune à l’horizon 2025.

Villages	Populations 2017	Population 2025
Diadioumbéra	4 216	5 544
Mello	5 108	6 717
Séro	4 087	5 374
Nayéla	3 616	4 755

3- Dynamique de la population :

Les caractéristiques démographiques de la commune de Séro – Diamanou sont identiques à celles mesurées au niveau du cercle de Kayes et de la région de Kayes.

- ✓ **La natalité :** Selon l’EDS (Enquête Démographique et de Santé) en 2006 le taux moyen régional de natalité des femmes de 15 – 49 ans est de 7 enfants contre 7,3 enfants en 2001 ;
- ✓ **La mortalité :** Les résultats régionaux d’EDS IV (Enquête Démographique et de Santé) de 2006 indiquent que le taux moyen de la mortalité est en baisse, il est passé de 196 cas pour 1000 en 2001 à 54 cas pour 1000 en 2006.
- ✓ **Les flux migratoires :**
L’émigration : la Commune de Séro – Diamanou est caractérisée par une dynamique migratoire profondément enracinée dans sa culture. Les principales destinations de la population migrante sont : La France, Le Congo, le Senegal, l’UE, l’Espagne, la Cote D’ Ivoire et le Gabon. En général, les raisons des départs de la commune vers d’autres pays sont d’ordre économique.
L’émigration a favorisée d’importants transferts financiers essentiellement orientés de façon prioritaire vers la sécurité alimentaire des groupes familiaux. De plus, les migrants ont largement contribué à l’amélioration des conditions de vie des populations en participant financièrement à la quasi-totalité des infrastructures sociales présentes sur la commune.

L'exode rural : Il se caractérise par des déplacements internes définitifs ou temporaires provoquant un déséquilibre économique et social entre villes et campagnes. En effet, après les récoltes, les bras valides sans distinction de sexe affluent de la campagne vers les villes pour y effectuer des travaux avant l'arrivée de la saison des pluies.

4- Composition ethnique de la population :

La population de la commune de Séro – Diamanou est majoritairement composée de Khassonké qui représente 93%. Cette ethnie cohabite avec d'autres à savoir les peulhs (5%) et les Soninkés (2%).

5- Taux population par activité :

La population de la commune rurale de Séro – Diamanou est essentiellement agropastorale. Elle pratique néanmoins d'autres activités secondaires mentionnées dans le tableau ci-dessous.

Tableau 11 : Taux d'activité des populations

Activités	Taux (%)	Observations
Agriculture / Elevage	80	Activités permanentes
Exploitation de Bois	14	Permanente
Cueillette	8,5	Temporaire
Commerce	5	Permanente
Pêche	5	Temporaire
Artisanat	5	Permanente

Source : Service d'Agriculture

6- Intervenants dans la commune :

a) Les services techniques :

La commune rurale de Séro – Diamanou bénéficie de la couverture de quelques services techniques et administratifs que sont :

- La Sous-préfecture ;
- L'Agriculture ;
- L'Elevage ;
- Les Eaux et Forêts ;
- L'Education ;
- La Santé.....

Les services de l'éducation et de la santé interviennent à partir de Kayes (Chef lieu de cercle).

b) Les programmes et Projets intervenants dans la commune :

La commune bénéficie de l'apport technique et financier des partenaires au développement et beaucoup d'ONG mènent des actions dans les domaines suivants :

- ✚ L'éducation et la santé ;
- ✚ La préservation de l'environnement et la gestion des ressources naturelles ;
- ✚ Le développement institutionnel : Formation des élus, planification locale et communale, maîtrise d'ouvrage, etc.... ;
- ✚ La sécurité alimentaire ;
- ✚ Le développement économique à travers des aménagements hydro agricoles et pastoraux, l'accès aux crédits, le développement des filières.

Tableau 12 : Projets et Programmes intervenant dans la commune :

Projets et Programmes	Domaines d'intervention
AGED KFW)	Hydraulique (Réalisation d'une adduction d'eau à Mello, à DIADIOUMBERA
AMSOPT	Santé (Santé de la Reproduction)
ACUPED	Education (Construction d'un CED à Troun, réhabilitation de 3 salles de classes à Séro)
AMADER (Agence Malienne pour le Développement de l'Electrification Rurale)	Energie (Electrification rurale) Renforcement de capacité (Organisation des exploitants forestiers, création des marchés ruraux des bois, suivi des marchands de bois)
CAMIDE - PASECA	Micro – Crédit
NYESIGI SO	Micro finance
GRDR (Groupe de Recherches pour le Développement Rural)	Agriculture (Périmètre irrigués ; test en milieu paysan) Environnement (Défense et restauration des sols)
Commissariat à la Sécurité Alimentaire (Initiative 166)	Sécurité alimentaire, Pisciculture à Séro et Nayéla (3 étangs piscicole) et Kontéla
Keneya CIWARA	Santé
PADESO	Production animale, Renforcement des Capacités des producteurs (Associations, Coopératives, Formation en gestion), Amélioration génétique (Vache laitière) ; Alphabétisation ; Agriculture (Réalisation micro barrage à Mello) ; Education (Construction de 3 salles de classes et direction à Kougnandji)
Stop Sahel	Education (Equipement scolaire)
UNICEF / PAM	Sécurité alimentaire (Création de Cantine scolaire à Nayéla et Dotation en vivre Ustensiles de cuisine, dotation de femmes de Mello et de Nayéla en plate forme multifonctionnelle (Moulin)
AFRICA WALI	Construction de salle de classe multifonctionnelle
Projet – Mali Femmes	Renforcement de la Résilience des Femmes productrices et les communautés vulnérables aux changements climatiques
ACCESS	Energie (Electrification Rurale)
BHRM	Hydraulique, Maraîchage
ACF	Lutte contre la malnutrition

Source : Mairie

V- Données économiques :

1- Agriculture :

a) Sous secteur agriculture :

La caractérisation de l'agriculture dans la commune de Séro – Diamanou se fera à partir des catégories suivantes :

La population agricole :

les superficies cultivées ;

les principales productions agricoles.

b) La population agricole :

La population agricole active (adulte et jeune) de la région de Kayes représente 47,1% de sa population agricole totale. Les enfants représentant une force productive (groupes d'âges de 0 à 4 ans, 5 à 9 ans, 10 à 14 ans) et représentent 45,5% de la population totale agricole.

Ceci indique que la région en général et la commune de Séro – Diamanou en particulier ont un important potentiel de main d'œuvre.

c) Les superficies cultivées :

Les superficies emblavées en céréales au cours de la campagne 2009/ 2010 dans la commune de Séro - Diamanou sont estimées à 1215 ha réparties comme suit :

Tableau 13 : Superficies emblavées en céréales dans la commune

Spécifications	Superficies (ha)	Pourcentage
Sorgho	940	73,7%
Petit mil	25	2,0%
Mais	200	15,7%
Riz bas fond	110	8,6%
Total	1 275	100,0%

Source : Service d'agriculture

L'examen des données du Recensement Général Agricole (RGA), Qui mettent en évidence la structure des unités de production familiale, nous renseignent que dans la région de Kayes, ces unités sont de petite taille, avec une superficie moyenne inférieure à 3 ha.

Les données du tableau nous indiquent que le sorgho et le maïs occupent plus de 80% des superficies affectées aux céréales. La superficie cultivée en petit mil et en riz est relativement faible dans la commune de Séro – Diamanou.

L'arachide est la deuxième principale spéculation derrière le sorgho aussi bien pour les quantités produites que pour les superficies cultivées.

d) Les principales productions agricoles :

Les principales cultures céréalières dans la commune rurale de Sero – Diamanou sont le sorgho et le maïs. La principale culture de rente est l'arachide (568 tonnes produites en 2010). Le sorgho et l'arachide sont cultivés dans les champs de brousse. On rencontre généralement le maïs dans les champs de case. A côté des céréales, les paysans cultivent à petite échelle les tubercules comme le manioc et la patate douce et d'autres spéculations (sésame, oseille de Guinée, courge, pomme de terre, Mellon, gombo) .

Tableau 14 : production céréalière de la commune de Sero – Diamanou

Spéculation	Production (tonnes)	Pourcentage	Rendement (Kg/ha)
Sorgho	752	72,8%	800
Petit mil	16	1,5%	650
Maïs	160	15,5%	800
Riz de bas fond	105	10,2%	950
Total	1 033	100,0%	

Source : Service local d'agriculture

Les rendements demeurent faibles (800 kg /ha pour le sorgho et le maïs). Les raisons sont : le faible niveau et la qualité du patrimoine des unités de production, le sous équipement des producteurs, les difficultés d'accès aux intrants (semences améliorées), aux fumures minérales et organiques, et au crédit agricole.

Sur le plan sécurité alimentaire, la production totale de céréales dans la commune a été de 1033 tonnes soit environ 48,2 kg par habitant avec une population de 21 422 habitants en 2010. Cette production ne couvre que 22,5 % des besoins des populations de la commune si on se réfère aux normes de la consommation moyenne de céréales par personne et par an de 214 kg. Le déficit céréalier est de 3552 tonnes. La commune rurale de Sero – Diamanou doit intensifier sa production agricole pour dépasser le seuil de production de 9049 tonnes de céréales pour une population d'environ 42 284 habitants en 2030.

L'agriculture reste tributaire des aléas climatiques qui peuvent mettre la commune en insécurité alimentaire en cas de mauvaise pluviométrie.

Le maraichage qu'il soit pour la l'auto – consommation ou la la commercialisation est pratiqué dans tous les villages essentiellement par les femmes. Les principaux produits de maraichage sont : l' échalote , l' oignon , le niébé , la tomate , le chou , la pomme de terre , la salade , le manioc , la patate douce et l'aubergine .

e) Les équipements agricoles et l'accès aux moyens de production :

Les équipements agricoles sont constitués de charrues, de multicultureurs, semoirs, charrettes, herse, décortiqueuses, motopompes, etc...

2- Elevage :

L'élevage est la deuxième activité économique menée par le plus nombre de la population. Les produits d'élevage ont plusieurs utilités : consommation de viande et de lait, épargnes auxquelles les ménages font recours pour la résolution des problèmes imprévus, héritage pour la descendance, animal de labour lors des travaux champêtres, etc....

✓ Effet de Cheptel :

Selon le département Recettes de la Commune, l'effectif du cheptel résident est de **5 769 têtes** (dont 2 348 bovins, 634 caprins, 99 équins, 586 arsins, 2 102 ovins).

✓ Type d'élevage :

L'élevage dans la commune de Séro – Diamanou est majoritairement sédentaire et typiquement extensif. Cependant les petits ruminants transhumant vers les localités de Ségala, Diamou et Kénièba et voire la Mauritanie. Le sous - système appliqué est celui dont l'agriculture est l'activité principale.

➤ Aire de pâturage :

Les pâturages sont de type soudanien de la région naturelle de Guidimakha. Ils constituent la principale source d'alimentation du bétail sédentaire et transhumant. Les animaux s'abreuvent à partir des puits pastoraux modernes des villages. La charge potentielle est estimée à 7,15 et 5ha/UBT sur ce type de pâturage selon IEMVT. Donc pour le seul bétail ruminant résident il faut au minimum 94 156 ha de pâturage dans l'année. Cela dénote un surpâturage de la commune avec le seul bétail sédentaire.

➤ Production animale :

La production de viande dans la commune rurale de Séro – Diamanou repose surtout sur les abattages des villages, les abattages familiaux lors des cérémonies (fêtes religieuses, fêtes de mariages, baptêmes, etc...). La production laitière est du ressort des bergers Peulhs. En plus de la production de viande et de lait, le bétail fournit de la fumure organique, des peaux et cuirs et génère des revenus de façon générale pour la commune.

➤ Santé animale :

La couverture sanitaire des animaux est assurée par les mandataires. Le taux de vaccination du cheptel résident a été de 80% pour la campagne 2011.

➤ Infrastructure d'élevage :

Ces infrastructures se composent de trois (03) parcs de vaccination situés à Séro, Diadioumbéra et Noukoussiré.

➤ Gestion pastorale :

La commune par son espace et ses cours d'eau renferme une potentialité énorme en matière d'élevage.

Comme contrainte de l'élevage dans la commune de Séro – Diamanou, il ressort clairement une diminution des zones de pâturage à cause des activités agricoles et des feux de brousse.

➤ Programmes et projets :

Les Programmes et Projets de l'élevage en cours dans la commune sont PADESO et la PADEPA dont les actions en cours sont :

- 🚧 Le Développement du système de production ;
- 🚧 Le Renforcement des capacités des producteurs (Associations et Coopératives) en gestion et alphabétisation ;
- 🚧 L'Amélioration génétique pour booster la vache laitière ;
- 🚧 La réalisation d'un micro barrage à Mello.

Tableau 15 : Situation du bétail par Village

N°	Villages	Chameaux	Chevaux	Anes	Bovins	Ovins	Caprins
01	Séro		21	104	327	147	-
02	Mélo		8	95	290	170	154
03	Diadioumbéra		25	106	668	437	-
04	Nayéla		5	30	184	512	80
05	Madina		5	21	27	3	-
06	Kandia		-	5	73	165	8
07	Kougnandji		7	31	46	40	46
08	Noukoussiré		1	1	94	75	52
09	Kontéla		8	30	50	10	20
10	Missira		2	2	56	98	123
11	Troun		2	37	197	153	49
12	Soucouta		1	13	32	23	14
13	Mamagnara		2	13	26	-	13
14	Sitacounady		3	25	93	75	8
15	Mahina		-	15	35	11	27
16	Gandéga		4	7	35	33	9
17	Bougoutourou		2	22	48	103	6
18	Alahina		1	6	17	8	5
19	Kridjon		1	10	12	20	5
20	Sadiya		1	13	38	19	15
Total Général			99	586	2 348	2 102	634

Source(les mairie_les roles numeriques)

3- Pêche :

La pêche est une activité pratiquée par les villages riverains de la rivière Kolimbiné et des lacs. Les principaux sites sont : Nayéla, Kandia et Mello ; la pêche est également pratiquée par la population de Séro – Diamanou dans le Lac Magui.

4- Productions forestières et fauniques :

Le volume moyen des formations végétales varie entre 20 m³ dans les savanes boisées et galeries forestières et 1,5 m³ dans les jachères récentes. Dans son ensemble, la commune rurale de Séro – Diamanou présente un volume moyen de 9,17 m³ / ha pour un potentiel total estimé à 849 886 m³. Ces données permettent de noter un niveau de dégradation des formations naturelles qui passent de 10,13 m³ / ha en 1989 (source PIRL) à 9,17 m³ / ha en 2011, un lessivage de l'ordre de 9,47% sur les 22 années écoulées. Cette dégradation équivaut à une réduction de l'ordre de 0,04 m³ / ha / an soit un total de 0,96 m³ / ha pendant les 22 années.

Les principales productions forestières de la commune sont représentées par les espèces de production de cueillette avec 49% et de bois de feu avec 29%. Il y existe également une production importante de gomme d'Acacia qui représente 20% du potentiel total de la commune. Les espèces de production de bois d'œuvre et de bois de service et celles dédiées à autres usages sont presque insignifiantes. Le bois mort de la commune est presque fini avec un potentiel de l'ordre de 0,9%.

Dans la commune de Séro – Diamanou, la production annuelle de gomme provenant de Acacia seyal et de Camiphora africana est estimée à 5 220 tonnes. La cueillette portera essentiellement sur Ziziphus mauritiana, Sclerocarya birrea, Balanites aegyptiaca, Tamarindus indica et lannea microcarpa. Cette production est estimée à près de 8 300 tonnes.

5- Les produits de la cueillette :

Les principaux produits de la cueillette de la commune sont : le pain de singe, le jujube, la datte sauvage, le Doum, les produits de ronier, et le tamarin. Ces produits sont consommés dans les familles et vendus sur les marchés et les foires de la commune et du cercle de Kayes.

6- Les ressources fauniques :

La faune est pauvre et essentiellement représentée par des petits rongeurs (écureuil, lapins, rats), des reptiles (serpents, varan, d'eau douce) des oiseaux (perdrix, vanneaux caroncules, tourterelles maillées, aigrettes, moineaux et les tisserins).

7- Exploitation minière :

Le sous sol de la commune de Séro – Diamanou renferme de l'or. En 2012, le MAIRE a reçu une information du Préfet que MADINA est une zone orfèvre. . La production minière n'a pas encore commencée, la commune fonde un grand espoir sur ce sous secteur pour impulser son développement économique. La commune dispose également

de quelques carrières de sables et de graviers notamment à Nayéla et Barkafo, Diadioumbera, Sero.

8- Commerce :

Le Commerce dans la commune est assurée par les structures et acteurs suivants : les boutiques privées, les étalagistes et les commerçants ambulants.

Les boutiques privées et les détaillants vendent divers produits alimentaires, des matériaux divers, des tissus et cigarettes.

D'une manière générale, les produits achetés à Kayes et dans le cercle de Yelemane sont : le thé, le sucre, les tissus, les ciments, les matelas, etc... Les produits acheminés et vendus dans les villes de Kayes, YELEMANE et le Diombougou sont : l'arachide, la patate douce, les légumes, les fruits, le manioc, le piment et le mil

9- Artisanat :

L'artisanat est une activité traditionnelle dans la commune rurale de Séro – Diamanou. Les produits concernés sont : la poterie, la menuiserie, la maçonnerie, la couture, le tissage, la bijouterie, la cordonnerie, la confection de nattes. Ces artisans sont limités par leur niveau technologique de formation et par les difficultés d'accès aux structures de financement de leurs activités.

10-Culture :

Le trait culturel reste dominé par les danses et folklores Khasonkés, Peulh et autres. Le **Dansa** ,et le **Dibaa** qui sont dansés très connu du milieu Khassonké subsiste encore dans sa forme la plus remarquable dans la commune.

L'absence d'infrastructure et d'activités de promotion restent les principales contraintes auxquelles la culture est confrontée.

11-Le tourisme :

En matière touristique, la commune abrite quelques sites historiques et naturels qui peuvent être valorisés. Il s'agit entre autre de : Kridiomba, Kridionfara, Magruy. Anciennes classes de Séro. La colline de Barkafo, le tombeau de Marabata, les chutes de Goulouklam, le tombeau de Bangassy, les marres de Kompon, Gory, Goulou, de Sérofara et de Kaloumbely, la rôneraie, le lac Magui etc.... Il s'agit ici principalement d'un tourisme écologique.

12-L'activité de Transport :

Au niveau strictement communal, l'activité de transport est peu développée. Entre la commune et la ville de Kayes, le Transport se fait principalement par minicars. A l'intérieur de la commune, les motos, les vélos les Motos Taxis et les charrettes constituent les principaux moyens de déplacement.

IV- Les infrastructures existantes :

1- Education :

Tableau 16 : Les infrastructures éducatives dans la commune rurale de Séro-Diamanou

Villages	1 ^{er} Cycle	Nombres de salles de Classe	Médresa	Nombres de salles de Classe	Second Cycle	Nombres de salles de Classe	Centre Alpha	Nombres de salles de Classe	C E D	Nombres de salles de Classe
Séro	1	6	1	6	1	3	1	1	0	0
Diadioumbéra	1	6	1	9	1	3	0	0	0	0
Mello	1	6	1		1	3	1	1	0	0
Nayéla	1	3	0	0	0	2	0	0	0	0
Mahina	1	3	1	3	1	0	0	0	0	0
Kougnandji	1	3	1	3	0	0	0	0	0	0
Troun	0	0	1	3	0	0	0	0	0	0
Kontéla	1	3	1	3	0	0	0	0	0	0
Sitacounady	1	0	0	0	0	0	0	0	0	0
Bougoutourou	1	3	1	3	0	0	0	0	0	0
Madina	1	3	0	0	0	0	0	0	0	0
Total	10	36	8	30	3	9	2	2	0	0

La commune de Séro – Diamanou est faiblement pourvue en infrastructure éducatives : plus de la moitié des villages n'ont pas encore d'écoles :

- ✚ Le taux de couverture en écoles de 1^{er} cycle est de 55,56%, il est faible. La construction de nouvelles écoles primaires est à prévoir afin que tous les villages disposent d'au moins une école ;
- ✚ La ration élèves par classe est de 36 ; il est en phase avec les objectifs nationaux d'un maximum de 50 élèves par classe ;
- ✚ Le taux de couverture de la commune en écoles de 2^{ème} cycle est de 16,66% et traduit une répartition inégale de ces infrastructures sur l'espace communal.

Pour un développement équilibré et équitable, des efforts restent à faire en matière de construction d'infrastructures scolaires pour diminuer la disparité entre les villages.

Tableau 17 : Les indicateurs de l'éducation dans la commune rurale de Séro – Diamanou

Indicateurs / infrastructures	Niveau
Population scolaire	5 392
Taux brut de scolarisation	44,11%
Taux de couverture en école 1 ^{er} cycle	55,56%
Taux de couverture en école 2 ^{ème} cycle	16,66%
Taux de couverture en centre d'alphabétisation	
Ratio élèves / classe	36

Source : CAP de Kayes

2- Santé :

La commune est strictement bien dotée en infrastructure de santé avec sept (07) structures de santé pour une population de 29 466 habitants soit une structure de santé pour 4 285 personnes.

Tableau 18 : Infrastructure de santé de la commune de Séro – Diamanou

Villages	CSCOM	Centre de Santé	Case de Santé	Personnel	Dépôt médicament
Séro	1	1	0	7	2
Troun	1	1	0	6	1
Diadioumbéra	0	1	0	7	1
Mello	0	1	0	3	0
Nayéla	0	1	0	3	0
Kougnandji	0	1	0	1	0
Sadiya	0	ASC	0	1	0
Noukoussire	0	ASC	0	1	0

Les villages situés au Centre de la commune de Séro – Diamanou sont les plus favorisés en matière d'accès aux soins de santé, les structures de santé sont concentrées dans cette partie géographique. Par contre, quatre (05) villages de la commune sont situés à plus de 10 km des structures de santé, ce qui représente plus du tiers des villages. Il s'agit de Bougoutourou, madina, Missira, Sadiya et Noukoussiré.

3- Hydraulique rurale et énergie :

Les infrastructures hydrauliques sont constituées de 60 puits modernes, 12 forages et 24 bornes fontaines pour un total de 96 points d'eau potable.

Tableau 19 : Niveau d'équipement des villages en infrastructures hydrauliques

Localités	Puits	Forages	BF	Total EPEM	Pop 2017	Hbts/point d'eau
Alahina	1	1	0	2	288	140
Bougoutourou	2	0	0	2	582	212
Diadioumbéra	4	0	0	4	4 216	854
Gandéga	2	1	0	3	215	70
Kandia	2	0	0	2	793	226
Kontéla	2	2	0	4	1 279	311
Kougnandji	3	3	0	6	1 066	173
Madina	1	1 (NF)	0	1	1 061	1 031
Mahina	6	2	0	8	833	101
Mamagnara	1	0	0	1	444	432
Mello	15	1 (NF)	0	15	5 108	331
Missira	1	1	0	2	1 091	531

Nayéla	4	0	10 (NF)	3	3 616	1 171
Noukoussiré	4	1	0	5	941	183
Séro	10	2 (NF)	9 (NF)	10	4 087	395
Sitacounady	4	2	0	6	1 136	184
Soucouta	1	1	0	2	1 233	599
Troun	3	1	0	4	1 355	329
Sadiya	2	2	0	4	609	152
Kridjon	2	0	0	2	369	185
Total	70	21	19 (NF)	86	30 322	7 610

Source : DRH de Kayes

La commune de Séro – Diamanou est bien couverte en infrastructures hydrauliques. Le ratio nombre d'habitants pour 1 point d'eau est de 223. Il est mieux que la norme nationale (qui est 400 habitants par point d'eau potable).

En matière d'énergie, la commune dispose de deux (02) réseaux d'électrification rurale installés par l'AMADER dans les villages de Diadioumbéra, Séro, Mello et de Troun mais pour Troun est non fonctionnel, pour SERO et MELLO sont inachevés à 80°/°

4- Infrastructure de transport et de communication :

a) Réseau routier :

La route bitumée Kayes – Yelimané qui traverse la commune du Nord au Sud est la principale voie de communication terrestre de Séro – Diamanou. Elle dessert les villages de Madina, Bougoutourou, Kontéla, Diadioumbéra et Séro.

Le réseau routier interne de la commune de Séro – Diamanou est constitué des pistes rurales difficilement praticables pendant l'hivernage :

- 🚧 L'axe Kontéla – Mamagnara – Troun – Mahina – Sitacounady – Soucoute- Sadiya ;
- 🚧 L'axe Kontéla – Nayéla ;
- 🚧 L'axe Madina – Alahina – Kougnandji – Bougoutourou ;
- 🚧 L'axe Diadioumbéra – Mello – Noukoussiré – Missira
- 🚧 L'axe SERO-MAHINA
- 🚧 L'ax-Séro-Troun.

b) Télécommunication :

La commune de Séro – Diamanou est couverte par endroit par le réseau de téléphonie mobile et par la télévision nationale qui est mal captée dans tous les villages. Des efforts restent à faire pour que tous les villages bénéficient de ce réseau.

5- Intégration inter – communes et intra – commune :

Au terme de ce bilan – diagnostic, la commune de Séro – Diamanou apparaît intégrée au plan inter communal et sous intégrée au plan intra communal.

a) Au plan intra – communal :

A l'instar de la plupart des communes du cercle de Kayes et même de la région de Kayes, la commune rurale de Séro – Diamanou connaît un enclavement interne. La plupart des villages sont reliés par des routes impraticables en toute saison. Cette situation constitue une contrainte pour le Développement des échanges, la circulation des hommes et des biens à l'intérieur de la commune.

b) Au plan inter – communal :

La commune est reliée aux villes de Kayes et de Yelimané par la route bitumée Kayes – Yelimané qui contribue à l'essor économique de la commune. Le Trafic routier et commercial est dense sur cet axe et porte sur divers produits. Cette route est un facteur de désenclavement externe de la commune. Les principaux flux commerciaux enregistrés concernent :

- ✚ L'arachide et le poisson à destination de Kayes et Bamako ;
- ✚ Le bois et charbon principalement en destination de Kayes ;
- ✚ Les produits de consommation courante en provenance de Kayes.

Chapitre III : Problématique Générale du PDESC

I- Problématique Générale :

Les problématiques générales du PDESC de la commune rurale de Séro – Diamanou sont les suivantes :

- La diminution du potentiel ligneux et la forte pression sur les ressources naturelles ;
- La faiblesse de la production céréalière qui ne couvre pas les besoins des populations ;
- La faiblesse du tissu économique entraînant l'exode et l'émigration ;
- Le difficile accès de certains villages lié au réseau hydraulique au colombiné ;
- Le faible taux de couverture en infrastructure socio – éducatives.

II- Objectifs de développement de la Commune :

Les autorités Communales de Séro – Diamanou se fixent comme objectif global l'amélioration des conditions de vie des populations à travers :

- ✚ La sécurité alimentaire par la diversification des productions et la maîtrise de l'eau ;
- ✚ Le désenclavement intérieur et extérieur de la commune ;
- ✚ L'accroissement du taux de couverture des besoins en eau potable des populations et du cheptel ;
- ✚ L'amélioration du taux de scolarisation et d'alphabétisation ;
- ✚ La conservation des écosystèmes et de la diversité biologique ;

La mise en œuvre de ces objectifs généraux s'accompagne de la prise en compte de manière transversale de la protection de l'environnement et la lutte contre la désertification de tous les secteurs.

1) Secteur d'Agriculture :

a) Sous Secteur agriculture :

Dans le secteur de l'économie rurale, les objectifs stratégiques relatifs à l'agriculture sont :

- ✚ Intensifier et diversifier la production et la productivité agricoles ;
- ✚ Renforcer les capacités des acteurs ;
- ✚ Sécuriser l'accès aux facteurs et moyens de production.

b) Sous secteur élevage :

La politique nationale de développement de l'élevage préconise la stratégie suivante :

- ✚ Améliorer la production et la productivité animales ;
- ✚ Développer les infrastructures et équipements de commercialisation et de transformation des produits d'élevage.

c) Sous secteur pêche :

- ✚ Sécuriser la production à travers l'aménagement approprié des pêcheries ;
- ✚ Développer les productions piscicoles d'élevage.

d) Sous secteur productions forestières et fauniques :

- ✚ Lutter contre la dégradation des ressources forestières et fauniques ;
- ✚ Assurer la gestion durable des ressources naturelles.

2) Secteur industrie, commerce, artisanat et tourisme :

- ✚ Valoriser les produits de l'agriculture et de la forêt ;
- ✚ Développer les activités commerciales ;
- ✚ Promouvoir l'artisanat et le tourisme et en faire un pôle de croissance économique et de création d'emploi.

3) Secteur Transport et Communication :

- ✚ Assurer le désenclavement interne et externe de la commune ;
- ✚ Améliorer les conditions de transport des personnes et des biens.

4) Eau potable, sport et hygiène :

- ✚ Améliorer la couverture sanitaire des populations de la commune ;
- ✚ Améliorer la qualité des soins de santé dans la commune ;
- ✚ Améliorer l'accès des populations à l'eau potable.

5) Education et Formation :

- ✚ Améliorer l'accès des populations à l'éducation ;
- ✚ Augmenter le taux des populations à l'eau potable ;
- ✚ Renforcer la capacité des élus et des Agents Communaux ;
- ✚ Former et appuyer les CGS et les ASACO.

6- Jeunesse, sport et culture :

- ✚ Assurer une meilleure valorisation et gestion du patrimoine culturel et artistique et encourager la créativité grâce à une meilleure exploitation du capital social et culturel du pays, un renforcement de la créativité des artisans et des artistes par des ateliers de formation, le développement des manifestations culturelles et le développement du tourisme ;

Promouvoir la culture de la paix par un renforcement du dialogue inter et intra communautaire et de la cohésion sociale grâce à la valorisation des mécanismes traditionnels de prévention, de gestion et de règlement des conflits et la sensibilisation de la jeunesse aux valeurs traditionnelles de tolérances et d'entraide.

III- Hypothèses liées à l'atteinte des objectifs :

La position géographique de la commune accessible en toute saison par la route bitumée Kayes – Yélimané, l'accès facile aux centres urbains comme Kayes permettent d'envisager les hypothèses ci après pour le développement durable de la commune :

- L'atteinte, voire le dépassement du taux prévisionnel de croissance économique du Mali qui est de l'ordre de 7% pour l'horizon 2017 et 2025, grâce au développement des activités économiques et une production céréalière excédentaire ;
- Le maintien de la croissance démographique de l'ordre de 3,4 % par an ;
- Un taux de scolarisation de 100% d'ici à l'horizon du schéma ;
- Un d'analphabétisme inférieur à 20%, permettant de maîtriser l'utilisation de nouvelles technologies dans les différents domaines du développement économique social et culturel ;
- La capacité de la commune à promouvoir l'éclosion de nouvelles initiatives créatrices d'emplois ;

La poursuite du désenclavement intérieur et extérieur de la commune.

IV- Risques liés à l'atteinte des objectifs :

Les objectifs généraux du PDESC de la commune rurale de Séro – Diamanou énoncés plus haut visent à impulser son développement économique et social. Cependant les incertitudes, liées à la précarité du climat, les probables calamités naturelles (invasions de criquets pèlerins, inondations, épidémies), sont des risques qui ne sont pas pris en compte.

Ainsi, sur la base des hypothèses ci-dessus, l'horizon 2030 peut être retenu pour l'atteinte des objectifs attendus .L'aboutissement de cette vision passerait par la réalisation à court et moyen termes des préalables suivants :

- La sécurité alimentaire ;
- Le désenclavement intérieur et extérieur de la commune ;

- L'atteinte d'un taux de scolarisation de l'ordre de 100% d'ici l'horizon 2030 et d'alphabétisation d'environ 80% pour la maîtrise des technologies par les producteurs ;
- La conservation des écosystèmes, qui doit être une constante ;
- La maîtrise constante de l'état de santé des populations afin qu'elles participent pleinement au développement socio économique de la commune ;
- La création de richesses occasionnant la réduction du taux de pauvreté de la population de l'ordre de 50%.

V- Potentialités / Atouts et Contraintes de la Commune Rurale de Séro – Diamanou :

Elément du milieu et/ou domaines d'activités	Potentialités / Atouts	Contraintes
Aspect institutionnel	<ul style="list-style-type: none"> ✓ Transfert total des ressources financières aux collectivités dans le cadre de la mise de la décentralisation ; ✓ Présence d'une administration résolument orientée vers le développement ; ✓ Déconcentration des structures techniques ; ✓ Présence de partenaires au Développement (PTF et ONG locales) ; ✓ Existence de la coopération inter collectivités pour le développement intégré ; ✓ Existence d'associations inter villageoises et intercommunautaires. 	<ul style="list-style-type: none"> ✓ Insuffisance de transferts de compétences aux collectivités locales ; ✓ Faibles moyens techniques et financiers ne permettant pas de réaliser à souhait les aménagements préconisés ; ✓ Mauvaise perception de la vision du développement local et communal (insuffisance des outils et méthodes) ; ✓ Mauvaise liaison entre l'échelon région, cercle et commune ; ✓ Insuffisance de données statistiques pour la planification ; ✓ Difficultés de mobilisation des ressources financières, des impôts et taxes.
Environnement naturel et milieu physique : sol, végétation, relief et hydrographie	<ul style="list-style-type: none"> ✓ Existence d'un potentiel forestier ligneux et non ligneux appréciable ; ✓ Zone à relief relativement peu accidenté (de dénivellation variant entre 60m et 200m) ; ✓ Existence de sols se prêtant mieux à l'agriculture ✓ Existence de la rivière Kolimbiné, du lac Magui et des ruisseaux temporaires. 	<ul style="list-style-type: none"> ✓ Forte drainage des sols ; ✓ Diminution sensible de certaines espèces ligneuses protégées ; ✓ Forte pression réalisée sur les ressources ligneuses ; ✓ Forte réduction de la faune sauvage suite aux actions combinées et du braconnage sauvage.
Démographie et établissement humain	<ul style="list-style-type: none"> ✓ Baisse du taux moyen de mortalité ; ✓ Population jeune et laborieuse en pleine croissance. 	<ul style="list-style-type: none"> ✓ Fort taux de croissance de la population entraînant des besoins croissants infrastructures (Santé, éducation, assainissement, etc...)
Agriculture	<ul style="list-style-type: none"> ✓ La facilité d'écoulement des produits vers les villes de Kayes et de Yelimané ; ✓ L'abondance et la diversité des terres cultivables. 	<ul style="list-style-type: none"> ✓ Faibles moyens techniques et financiers ne permettant pas de réaliser à souhait les aménagements préconisés.
	<ul style="list-style-type: none"> ✓ L'existence de plaines aménageables ; 	<ul style="list-style-type: none"> ✓ Insuffisance d'infrastructures de maîtrise de

	<ul style="list-style-type: none"> ✓ L'existence de cours d'eau aménageables pour la production agricole : le Kolimbiné et le Lac Magui et des ruisseaux temporaires ; ✓ La présence des services techniques et des projets et programmes de développement rural. 	<ul style="list-style-type: none"> l'eau ; ✓ Production céréaliers non auto – suffisance (avec 48,2 kg de céréales par habitant et par an) ; ✓ Divagation des animaux.
élevage	<ul style="list-style-type: none"> ✓ Existence d'un nombre conséquent de bétail ; ✓ Potentiel pour l'exploitation des cuirs et peaux ; ✓ Existence de pâturages naturels et les résidus de récolte ; ✓ Existence des cours d'eau permanents et saisonniers l'abreuvement des animaux. 	<ul style="list-style-type: none"> ✓ Pâturages non aménagés ; ✓ Faibles moyens techniques et financiers ne permettant pas de réaliser à souhait les aménagements préconisés ; ✓ Insuffisance des puits pastoraux ; ✓ Non aménagement des pistes pastorales ; ✓ Manque de marche à bétail ; ✓ Insuffisance de parcs de vaccination ; ✓ Manque de dépôts de produits vétérinaires ; ✓ Absence de piste de transhumance ouverte et balisées.
Pêche	<ul style="list-style-type: none"> ✓ L'existence de la rivière de Kolimbiné, le Lac Magui et des ruisseaux temporaires pour la pêche et la production piscicole. 	<ul style="list-style-type: none"> ✓ Faibles moyens techniques et financiers ne permettant pas de réaliser à souhait les aménagements préconisés ; ✓ L'absence des étangs piscicoles aménagés.
Production forestière et faunique	<ul style="list-style-type: none"> ✓ Exploitants de bois organisés en structures encadrés par le Service forestier ; ✓ Existence de marchés ruraux de bois avec plan d'aménagement des massifs ; ✓ L'existence de massif forestier pour l'exploitation et la commercialisation du bois et des produits de cueillette ; ✓ L'existence de nombreuses essences forestières comestibles. 	<ul style="list-style-type: none"> ✓ La dégradation forestière (coupe abusive de bois, feux de brousse braconnage, transhumance) ; ✓ L'érosion des sols ; ✓ L'insuffisance de point de vente spécifique des produits forestiers ; ✓ Déficit de stock de bois énergie sur pieds 2008
Industrie, Commerce, Transport	<ul style="list-style-type: none"> ✓ Existence d'institutions des micros crédits ; ✓ Existence de la route bitumée reliant la commune à Kayes et Yelimané. 	<ul style="list-style-type: none"> ✓ Faible développement des institutions privées qui travaillent pour l'essentiel dans l'informel ; ✓ Insuffisance des petites unités de transformation agro – industrielle ;

		<ul style="list-style-type: none"> ✓ Enclavement de certains villages de la commune.
	✓	<ul style="list-style-type: none"> ✓ Manque de valorisation des ressources forestières, agricoles et maraîchères ; ✓ Manque d'unités de transformation des produits locaux tels que le jus de bissap, le pain de singe, le jujube, le beurre de karité, etc..... ✓ Insuffisance de structures d'accueil et d'hébergement.
Artisanat, tourisme	<ul style="list-style-type: none"> ✓ L'existence de sites touristiques importants ; ✓ La présence d'artisans traditionnels et modernes ; ✓ L'existence de débouchés pour les produits. 	<ul style="list-style-type: none"> ✓ Insuffisance de moyens des services techniques, déjà très peu nombreux, pour réaliser leurs activités quotidiennes ; ✓ Insuffisance d'infrastructures d'accueil touristique ; ✓ Absence de structures d'accueil ; ✓ Faible développement des activités touristiques.
Education	<ul style="list-style-type: none"> ✓ Existence du programme sectoriel de développement de l'Education (PRODEC, PISE) ✓ L'existence d'infrastructures scolaires dans de nombreux villages (avec 55,56% de taux de couverture en écoles de 1^{er} cycle. 	<ul style="list-style-type: none"> ✓ Faible taux de couverture en école de premier cycle, presque la moitié des villages n'a pas d'écoles ; ✓ Faibles moyens techniques et financiers ne permettant de réaliser à souhait les aménagements préconisés ; ✓ L'insuffisance de la couverture en infrastructures éducatives : second cycle de l'enseignement, CED et centres d'alphabétisation ; ✓ L'insuffisance de salles de classes dans certains villages ;
Santé	<ul style="list-style-type: none"> ✓ Existence des politiques sectorielles de développement de la santé (PRODESS) ; ✓ Existence de cinq (06) structures de santé dans la commune pour la couverture des habitants. 	<ul style="list-style-type: none"> ✓ Faibles moyens techniques et financiers ne permettant de réaliser à souhait les aménagements préconisés ; ✓ Faible couverture de la commune en structure de santé (moins de deux (02) structures dans un

		<p>rayon de 15 km) ;</p> <ul style="list-style-type: none"> ✓ L'éloignement de Madina et Missira à des structures de santé ; ✓ L'insuffisance des dépôts de médicaments.
Hydraulique et énergie	<ul style="list-style-type: none"> ✓ Existence d'un important potentiel d'eau de surface et souterraine ; ✓ Commune en phase avec les normes de l'Etat (avec 1 point d'eau potable pour 223 habitants) ; ✓ Existence d'infrastructures hydrauliques dans beaucoup de villages ; ✓ Existence de deux (02) réseaux d'électrification rurale à Diadioumbéra et Troun et les installations inachevées de sero et Mello. 	<ul style="list-style-type: none"> ✓ Faibles moyens techniques et financiers ne permettant de réaliser à souhait les aménagements préconisés ; ✓ Insuffisance d'infrastructures hydrauliques ; ✓ Absence de points d'eau potable dans certains villages ; ✓ Faible taux de couverture en électricité (seulement les villages de Diadioumbéra et Troun disposent d'un réseau d'électrification rurale) ; ✓ Insuffisance de réseau d'électrification rurale dans la commune.
Infrastructure de transport et de télécommunication	<ul style="list-style-type: none"> ✓ La route bitumée Kayes – Yelimané pour le transport des hommes et des marchands ; ✓ La couverture de la commune en réseau de téléphonie mobile. 	<ul style="list-style-type: none"> ✓ Faibles moyens techniques et financiers ne permettant de réaliser à souhait les aménagements préconisés ; ✓ Mauvais état des pistes rurales rendant difficile trafic pendant l'hivernage surtout ; ✓ Insuffisance de ponts et radiers.

VI- Actions prioritaires :

Actions Prioritaires du PDESC

1- Education :

a) Objectifs : Améliorer l'accès des populations à l'éducation et attendre un taux de scolarisation de 100%.

b) Action prioritaires :

- Construction d'un lycée à Séro ;
- Construction et équipement de huit (08) nouvelles écoles de premier cycle dans les villages suivants : Alahina , Gandéga , Kandia , Noukoussiré Missira , Soucouta et trou ;
- Construction d'une (1) école de second cycle à , Madina , Nayéla et sitacounady ;
- Construction de nouvelles salles de classe pour respecter la norme de 50 élèves au maximum par classe à SERO, DIADIOUMBERA,MELLO, MAHINA,Sitacounady ;
- Construction de centres d'alphabétisation dans les villages qui n'en disposent pas ;
- Construction de CED dans les villages qui ne disposent pas de CED
- Construction de logements des enseignants pour les villages qui n' en disposent pas.

2- Santé :

a) Objectifs : Améliorer l'accès des populations aux services de santé.

b) Actions prioritaires

- Construction et équipements de cinq (05) nouveaux centres de santé dans les villages de Sadiya, Madina , Kontela,Noukoussire et Missira .
- Création d'un CSCOM à Diadioumbéra, Mello, Nayéla ;
- Création de points d'eau potable dans tous les CSCOM.

3- Hydraulique :

a) Objectifs : Améliorer l'accès des populations de la commune à l'eau potable.

b) Actions prioritaires :

- Mise en fonctionnement des Adductions d'eau à Séro et Nayéla ;
- Réalisation d'un réseau d'adduction d'eau à Diadioumbéra , Mello ,Madina ,sitacounady ;
- Réalisation de 9 forages dans les villages suivants : Alahina , Bougoutourou , Diadioumbéra , Gandéga , Kandia , Mamagnara , Nayéla , Noukoussiré et trou ;

4- Agriculture :

a) **Objectifs** : Accroître la production et la productivité agricole dans la commune pour atteindre l'autosuffisance alimentaire dans la commune.

b) Actions prioritaires :

- Aménagement des plaines à Séro , Mello , Missira , Kontéla et Troun ;
- Construction de magasins de céréales dans les villages de plus de 500 habitants ;
- Appui aux agriculteurs en matériels agricoles modernes

5- Elevage et pêche :

a) **Objectif** : Accroître la production animale et piscicole dans la commune.

b) Actions prioritaires :

- Aménagement d'un (1) étang de pisciculture à Nayéla ;
- Construction d'un puits pastoral à Soucouta ;
- Construction de deux (02) parcs de vaccination dans les localités suivantes :
Madina et Missira ;
- Création de trois (03) dépôts vétérinaires à Séro , Madina et Noukoussiré ;
- Création d'une aire d'abattage à Séro ; Diadioumbera
- Création et équipement d'un (01) marché à bétail à Séro ; Diadioumbera
- Aménagement des pistes pastorales : délimiter, matérialiser et aménager des gîtes d'étape de transhumance.

6- Industrie, commerce, artisanat et tourisme :

a) Objectifs :

- Développer les activités économiques et créer des emplois ;
- Faire de l'artisanat et du tourisme un pôle de croissance et de création d'emploi ;

b) Actions prioritaires :

- Construction d'unités de transformation agro – alimentaire à Séro, Diadioumbéra, Troun, Mello, Nayéla, Madina, etc.....
- Aménagement de quatre (04) marchés à Séro , Diadioumbéra , Nayela et Mello ;
- Construction d'une gare routière à Séro ;
- Construction de 4 stations d'essence à Sero , Diadioumbéra , Mello et Nayéla ;
- Réalisation de 3 centres d'accueil et d'hébergement à Diadioumbéra , Mello et Nayéla :
- Construction d'une maison des artisans à Séro .

7- Communication :

a) Objectifs : améliorer l'information et la communication entre les populations des différentes localités de la commune.

b) Actions prioritaires :

- Extension et renforcement de capacité de réseau de téléphonie mobile à toutes les localités de la commune notamment Missira ;
- Création de radios communautaires à Séro, Mahina et Madina ;

8- Infrastructures routières :

a) Objectifs : Améliorer la circulation des hommes et des biens à l'intérieur de la commune.

b) Actions prioritaires :

- Aménagement des pistes rurales en route latéritique :
 - Axe Kontéla – Mamagnara-Gandega – Troun - Mahina– Sitakounadi – Soucouta ;Sadiya
 - Axe Kontéla – Nayéla ;
 - Axe Madina – Alahina – Kougnandji – Bougoutourou ;
 - Axe Diadioumbéra – Mello – Noukoussiré – Missira.
- Construction de ponts et radiers partout ou cela s'avère nécessaire.

9- Jeunesse, sport et culture :

a) Objectif : Améliorer le cadre de vie de la jeunesse et promouvoir les activités socio culturelles.

b) Actions prioritaires :

- Construction de quatre (04) stades municipaux à Séro ,Diadioumbera, Mahina et Troun ;
- Aménagement de 5 terrains de football dans les localités suivantes : Séro, Diadioumbéra , Mello , Nayéla ; Troun
- Construction de salles de spectacle à : Séro ; Mamagnara, Diadioumbera
- Construction de cinq (05) maisons des jeunes dans les villages suivants : Séro, Diadioumbéra , Mello , Nayéla, Kontela.

10- Energie :

a) Objectif : Améliorer l'accès des populations à l'électricité.

b) Action prioritaires :

Electrification de tous les villages de plus de **2 000 habitants** d'ici l'horizon du PDESC : Séro , Mello et Nayéla .

11- Habitat, Hygiène, Assainissement :

a) **Objectif** : Améliorer le cadre de vie des populations urbaines de la commune

b) Actions prioritaires

- Elaboration du schéma d'urbanisation de Séro, Mello , Diadioumbéra et Nayéla ;
- Aménagement de quatre (04) dépôts de transit et de décharge publique à Séro, Diadioumbéra , Mello et Nayéla
- Realisation de système de gestion des eaux usées et des eaux de pluie dans tous les villages.

12- Gestion des ressources naturelles :

a) **Objectif** : Protection, conservation et restauration des ressources naturelles

b) Actions prioritaires

- Elaborer les plans d'aménagement et de gestion des massifs forestiers ;
- Créer des forêts de restauration de 100 ha dans les terroirs de tous les villages et de 50 ha au niveau de tous les hameaux fixes ;
- Aménagement de forêts communales de Bougoutourou et de Séro ;
- Actualisation des plans d'aménagement et de gestion des massifs forestiers villageois.
- Actualisation du schema d' aménagement de la commune fait par le projet GEDEFOR

VII- Critères de priorisation des attentes exprimées :

Les critères retenus pour la priorisation des actions de développement se résument entre autres aux points suivants :

- ✚ L'action de développement demandée relève des compétences dévolues à la commune ;
- ✚ La faisabilité technique et l'intérêt réel de l'ouvrage à réaliser dans tel ou tel village ;
- ✚ L'acuité du problème qui se justifie par le nombre de demande de l'action de développement exprimée par la population ;
- ✚ L'existence d'un consensus au sein du groupe demandeur sur la mise en œuvre de l'action ;
- ✚ Le niveau de paiement des impôts et taxes (faisant référence au taux de recouvrement de chaque village) ;

- ✚ Le respect des différentes politiques sectorielles de l'Etat ;
- ✚ Les moyens et les ressources dont la commune dispose.

Chapitre IV : les stratégies de Mise en œuvre

La mise en œuvre de ce programme nécessite pour le conseil communal la définition des stratégies qui exigent une organisation interne de la commune, la mobilisation des ressources propres de la commune et l'implication de tous les acteurs pour la réalisation des actions.

I- Organisation de la commune :

Pour l'exécution de ce plan, le conseil communal de Séro – Diamanou envisage la mise en place d'une commission ad hoc chargée de piloter cette opération, cela concerne toutes les activités en direction des populations. Cette commission aura pour tâche, la diffusion du plan auprès des partenaires, le montage des dossiers de financement et l'exécution des projets. Elle présentera périodiquement un rapport au conseil.

II- Mobilisation des ressources communales :

Le conseil communal compte mobiliser ses propres ressources fiscales à travers une campagne de sensibilisation et le renforcement de son service financier pour le recouvrement des recettes.

III- Implication des acteurs de développement :

L'appui de l'Etat à travers l'ANICT, le PISE, le PRODESS et l'assistance de ses services techniques seront mis à profit pour l'exécution des actions.

Aussi les partenaires techniques et financiers seront impliqués pour la réalisation des actions qui sont dans leur domaine d'intervention. La population locale, c'est – à – dire les bénéficiaires de chaque action seront impliqués pour leur participation physique ou financière à la réalisation des différentes actions.

Egalement les migrants seront sollicités pour leur contribution à l'exécution des actions qui se situent dans leurs priorités.

Outil N° 01 : Fiche de recensement des problèmes de la commune

Secteurs	Sous – Secteurs	Problèmes majeurs identifiés	localisation
Economie Rurale	Agriculture	- Insuffisance de pluies	Commune
		- Manque d'équipement pour les paysans, - Difficultés d'accès aux intrants.	Commune
		- Présence des déprédateurs	Commune
		- Divagation des animaux	Commune
		- Non aménagement des plaines	Séro, Mello, Missira, Kontéla, Troun
	Elevage	- Insuffisance de pâturage	Commune
		- Difficultés d'accès à l'aliment bétail ; - Manque de puits pastoraux ; - Insuffisance de la couverture sanitaire du cheptel ;	Commune
		- Manque de parcs de vaccination.	Madina, Missira
		- Manque de dépôts vétérinaires ;	Diadioumbéra, Séro, Madina, Noukoussiré, Sadiya, Nayéla, Sitacounady, etc.....
		- Insuffisance de volailles	Mello
		- Manque d'aires d'abattages	Séro, Diadioumbéra, Mello , Kontela
		- Manque de marchés à bétail.	Diadioumbéra, Séro
		- Manque des pistes pastorales.	A déterminer
		- Vols fréquents de bétail	Commune
		- Difficultés de pratiques d'embouche.	Sitacounady, Sadiya, Diadioumbéra, Kridjon, Séro, Nayéla
		- Manque de chargeurs à bétail.	Diadioumbéra, Bougoutourou
		Pêche	- Insuffisance de matériels de pêche ; - Manque de poissons.
	- Manque d'étang de pisciculture ;		Nayéla
	- L'érosion des sols - Dégradation de couvert végétal ;		Toute la commune Toute la commune

	Environnement	<ul style="list-style-type: none"> - Présence de feux de brousse ; - Manque de politique pour l'exploitation et l'entretien des rôniers ; - Insuffisance d'arbres productifs. 	
	Industrie, Commerce, Artisanat, Tourisme	- Manque de lieux d'échanges	Séro, Diadioumbéra, Mello
		- Manque d'unité de transformation agro – alimentaires.	Diadioumbéra, Séro, Mello, Sadiya, Sitacounady
			Séro
			Sadiya, Bougoutourou, Soucouta
			Troun, Mahina, Mamagnara, Alahina
			Madina, Missira, Mello, Nayela.....
			Diadioumbéra, Mello, Nayéla, Kontela
		- Manque de Centre d'accueil et d'hébergement	Diadioumbéra, Mello, Nayéla, Kontela
		- Insuffisance d'AGR pour les femmes.	Mamagnara, Madina
	- Problèmes de gestion de l'exode des jeunes.	Toute la Commune	
	Maraîchage	<ul style="list-style-type: none"> - Manque périmètres maraîchers et de points d'eau pour le maraîchage ; - Manque de clôture pour les périmètres maraîchers. 	Mamagnra, Sadiya, Madina, Bougoutourou, Missira, Kandia, Diadioumbéra, Kridjon
Secteur Secondaire	Hydraulique	- Insuffisance de point d'eau	Madina, Alahina, Bougoutourou
		- Insuffisance de forages	Diadioumbéra, Mamagnara, Noukoussiré, Nayéla, Gandéga...
		- Manque d'adduction d'eau potable	Diadioumbéra, Mello, Sitacounady
		- Arrêt de fonctionnement des Adductions d'eau de Séro et Nayéla	Séro, Nayéla
		- Mauvaise qualité de l'eau de boisson.	Kandia, Kontéla
		- Difficultés de trouver l'eau dans le sous – sol	Alahina, Bougoutourou, Madina
	Energie	- Manque de sources d'énergie	Séro, Mello, Nayela
		- Arrêt des travaux d'électrification.	Séro, Mello
Secteur des		<ul style="list-style-type: none"> - Mauvais état des pistes rurales ; - Axes ; - Mello – Kandia ; 	Toute la commune

Infrastructures de Transports et de Communication	Réseau Routier et Communication	- Diadioumbéra – Mello - Noukoussiré – Missira ; - Kontéla – Mamagnara – Gandega ; Troun, Mahina, Sitacounady, Soucouta, Sadiya - Mahina – Kougnandji – Bougoutourou – -		
		- Cherté des tarifs de transport	Commune	
		- Insuffisance du Réseau de Téléphone mobile	Toutes les localités de la Commune	
		- Insuffisance de Radio Communautaire	Sitacounady, Séro, Madina, Mello,	
	Education	- Insuffisance de salles de classe ;	Séro, Diadioumbéra, Mello, Bougoutourou, Mamagnara, Mahina...	
		- Manque de Direction	Diadioumbéra, Séro, Mello, Nayéla Kontela, sitacounady, kougnandji,	
		- Manque de clôture pour les écoles	Diadioumbéra, Mahina, Mello, Nayéla,	
		- Mauvais état des latrines	Mello,	
		- Insuffisance d'enseignants qualifiés ; - Manque de mobiliers scolaires et matériels didactiques.	Toute la Commune	
		- Manque d'un Centre Multifonctionnel.	Séro, Troun, Diadioumbéra, Mello...	
		- Manque de Médersa, de Centre Alpha et CED ;	Les villages qui ne disposent pas.	
		- Manque de point d'eau dans les écoles.	Toutes les écoles de la Commune.	
		- Manque d'écoles	Sadiya, Missira, Soucouta, Alahina, Noukoussiré, Kandia, Troun,	
		- Manque d'école de second cycle	Mahina, Nayéla, Madina, Missira, Kougnandji,	
	- Manque de lycée.	Séro		
			- Manque de Centres de Santé ; - Difficultés d'accès aux centres de santé.	Sitacounady, Madina, Missira, Kandia, Noukoussiré, Kontéla, Soucouta, Bougoutourou, Kridjon ; Sadiya
			- Insuffisance d'équipements et de personnel pour les centres de santé	Diadioumbéra, Mello, Troun, Séro, Kougnandji, Nayéla,
			- Mauvais état des locaux	Séro
- Manque d'eau dans les centres de santé			Mello, Nayéla, Séro,	

	Santé	- Manque de CSCOM.	Diadioumbéra, Mello, Nayéla,.....
		- Manque de clôtures de Centres de Santé ;	Kougnandji,
		- Manque d'infrastructures immobilières ;	Séro, Diadioumbéra, Troun Kougnandji,
		- Manque de Médecin.	
		- Manque de maternité.	Sadiya
		- Problèmes de malnutrition notamment chez les enfants.	Toute la commune
	Jeunesse, Sport, Culture	- Manque de stade municipal	Séro, Diadioumbéra, Troun ,Mahina,.....
		- Manque d'aménagement de terrains de Foot ball	Toute la commune
		- Manque de salle de spectacle.	Séro, Diadioumbéra, Mello, Mamagnara, Mahina.....
		- Manque de maisons de Jeunes	Diadioumbéra, Séro, Mello, Nayéla, Mahina,....
- Difficultés d'accès à l'emploi pour les jeunes		Commune	
Administration	- Faible capacité des élus, du personnel et autres acteurs du développement local ; - Manque d'équipements pour la Mairie ;	Séro	
Autres	Sécurité Alimentaire	- Difficultés d'approvisionnement des populations en denrées de 1 ^{ère} nécessité pendant les périodes de soudure.	Commune
		- Insuffisance de magasin de céréales	Tous les villages de plus de 500 habitants
	Sécurité	- Insécurité dans les villages.	Commune
	Habitat, Hygiène et Assainissement	- Manque d'aménagement du schéma d'urbanisation	Séro, Mello, Nayéla, Diadioumbéra
		- Manque de dépôts de Transit et de décharge publique	Séro, Mello, Diadioumbéra, Nayéla,.....
		- Insuffisance de matériel d'assainissement - Difficultés de gestion des eaux usées et eau de pluie	Toute la Commune

Outil N° 02 : Fiche de priorisation de solutions aux problèmes majeurs identifiés.

Secteurs	Sous – Secteurs	Problèmes majeurs identifiés	Causes	Solutions envisageables	localisation
Economie Rurale	Agriculture	- Insuffisance de pluies	- Phénomènes climatiques	- Réaliser des barrages de retenu d'eau	Commune
		- Manque d'équipement pour les paysans, - Difficultés d'accès aux intrants.	- Pauvreté des paysans ; - Manque de politique d'appui à l'équipement des paysans ; - Manque d'organisation des paysans.	- Améliorer le rendement des paysans ; - Limiter des politiques en faveur des paysans ; - Organiser les paysans, les encadrer et former.	Commune
		- Présence des déprédateurs	- Manque de suivi et d'encadrement de paysans - Insuffisance dans la surveillance des champs.	- Suivre et encadrer les paysans ; - Surveiller les champs.	Commune
		- Divagation des animaux	- Manque de surveillance des animaux ; - Absence de frontière pour garder les animaux errants ;	- Surveiller les animaux ; - Construction de fourrière	Commune
		- Non aménagement des plaines	- Insuffisance des ressources financières	- Mobilisation des ressources financières ; - Aménagement des plaines	Séro, Mello, Missira, Kontéla, Troun
		- Insuffisance de pâturage	- Les feux de brousse ; - Le surpâturage.	- Lutter contre les feux de brousse	Commune

	Elevage	<ul style="list-style-type: none"> - Difficultés d'accès à l'aliment bétail ; - Manque de puits pastoraux ; - Insuffisance de la couverture sanitaire du cheptel ; 	<ul style="list-style-type: none"> - Manque d'organisation des éleveurs ; - Absence de vraies statistiques concernant le cheptel ; - Manque de points pastoraux ; - Insuffisance de vétérinaire dans la commune ; 	<ul style="list-style-type: none"> - Organiser les éleveurs ; - Déclarer le nombre réel des animaux ; - Creusement de puits pastoraux ; - Recrutement d'un Agent vétérinaire ; 	Commune
		<ul style="list-style-type: none"> - Manque de parcs de vaccination. 	<ul style="list-style-type: none"> - Insuffisance de moyens financiers. 	<ul style="list-style-type: none"> - Mobiliser les moyens financiers ; - Construction de parcs de vaccination. 	Tous les villages qui n'en disposent
		<ul style="list-style-type: none"> - Manque de dépôts vétérinaires ; 	<ul style="list-style-type: none"> - Insuffisance de moyens financiers. 	<ul style="list-style-type: none"> - Mobiliser les moyens financiers ; - Construction de Pharmacie vétérinaire. 	Diadioumbéra, Séro, Madina, Noukoussiré, Sadiya, Nayéla, Sitacounady, etc.....
		<ul style="list-style-type: none"> - Insuffisance de volailles 	<ul style="list-style-type: none"> - Manque d'organisation de formation et d'appui à la population ; - Insuffisance de moyens financiers. 	<ul style="list-style-type: none"> - Organiser les fermiers, construction des fermes à volailles ; - Construction de dépôts d'aliments de volailles. 	Mello
		<ul style="list-style-type: none"> - Manque d'aires d'abattages 	<ul style="list-style-type: none"> - Insuffisance de moyens financiers. 	<ul style="list-style-type: none"> - Mobiliser les moyens financiers ; - Création et construction d'aires d'abattage. 	Séro, Diadioumbéra, Mello, Kontela

		- Manque de marchés à bétail.	- Manque d'organisation des éleveurs ; - Manque de moyens financiers.	- Organiser les éleveurs ; - Création de marchés à bétail	Diadioumbéra, Séro
		- Manque des pistes pastorales.	- Insuffisance de ressources financières.	- Mobiliser les ressources financières ; - Aménager des pistes pastorales, délimité, matérialisé et aménager des gîtes d'étapes de transhumance.	A déterminer
		- Vols fréquents de bétail	- Insuffisance de surveillance des animaux ; - Insécurité dans la commune.	- Surveiller les animaux ; - Création d'un poste de sécurité ;	Commune
		- Difficultés de pratiques d'embouche.	- Manque d'organisation des éleveurs ; - Insuffisance de moyens financiers	- Organiser et appuyer les éleveurs ; - Mobilisation de moyens financiers.	Séro
		- Manque de chargeurs à bétail.	- Insuffisance de moyens financiers.	- Mobilisation de moyens financiers ; - Construction de chargeurs à bétail.	Sitacounady, Sadiya, Diadioumbéra, Séro, Nayéla,Mahina
	Pêche	- Insuffisance de matériels de pêche ; - Manque de poissons.	- Manque d'organisation des pêcheurs ; - Insuffisance d'eau.	- Organiser les pêcheurs ; - Faire la pisciculture.	Diadioumbéra, Bougoutourou
		- Manque d'étang de pisciculture ;	- Insuffisance de moyens financiers ; - Manque d'organisation, de	- Mobiliser les moyens financiers ; - Aménagement d'un étang	Toute la commune Alahina, Madina,Sadiya
					Nayéla, Mello,Sadiya

			formation et appui aux éleveurs.	de pisciculture.	
	Environnement	- L'érosion des sols	- Les eaux de ruissellement.	- Réalisation de cordons pierreux	Toute la commune
		- Dégradation de couvert végétal ; - Présence de feux de brousse ; - Manque de politique pour l'exploitation et l'entretien des rôniers ; - Insuffisance d'arbres productifs.	- La coupe abusive du bois vert surtout les ronires - Mauvais comportement des citoyens ; - Manque de politique de gestion des ressources naturelles ; - Manque d'organisation des exploitants	- Lutte contre la coupe du bois vert ; - Création de brigades anti feu et de protection de la forêt ; - Organiser les exploitants et la gestion des ressources naturelles ; - Plantation d'arbres productifs.	Toute la commune
	Industrie, Commerce, Artisanat, Tourisme	- Manque de lieux d'échanges	- Manque d'organisation et d'initiative des populations.	- Organiser les populations ; - Création de marchés hebdomadaires.	Séro, Diadioumbéra, Mello
		- Manque d'unité de transformation agro – alimentaires.	- Insuffisance de moyens financiers	- Création et construction d'unité laitière	Diadioumbéra, Séro, Mello, Sadiya, Sitacounady
				- Construction d'unité de transformation du doum.	Séro
				- Construction d'unité de transformation des rôniers.	Sadiya, Bougoutourou, Soucouta, SERO
				- Construction d'unité de transformation de Jujubes, Tamarin.	Troun, Mahina, Mamagnara, Alahina, Kridjon

				- Construction d'unité de transformation du pain de singe.	Madina, Missira, Mello, Nayela, Bougoutourou.....
		- Manque de Centre d'accueil et d'hébergement	- Insuffisance de moyens financiers ;	- Mobiliser les moyens financiers ; - Construction de 04 centres d'accueil et d'hébergement.	Diadioumbéra, Mello, Nayéla, Kontela
		- Insuffisance d'AGR pour les femmes.	- Manque d'organisation des Femmes ; - Insuffisance de ressources financières.	- Organisation des Femmes ; - Création et construction des Centres de teinture, savonnerie.	Mamagnara, Madina
		- Problèmes de gestion de l'exode des jeunes.	- Insuffisance d'activités ; - Manque d'organisation des jeunes ; - Manque de ressources financières.	- Formation et appui aux jeunes sur l'entrepreneuriat, - Apprentissage de métiers.	Toute la Commune
	Maraîchage	- Manque de périmètres maraîchers et de points d'eau pour le maraîchage ; - Manque de clôture pour les périmètres maraîchers.	- Manque d'organisation des maraîchers ; - Insuffisance de ressources financières.	- Mobiliser les maraîchers ; - Mobiliser les ressources financières ; - Réalisation de périmètres maraîchers ; - Réalisation de puits maraîchers et de clôture pour les périmètres maraîchers.	Mamagnara, Sadiya, Madina, Bougoutourou, Missira, Kandia, Diadioumbéra, Kridjon
		- Insuffisance de point d'eau	- Nature des sols ; pauvreté de la nappe souterraine ;	- Mobiliser les ressources financières ;	Madina, Alahina, Bougoutourou

Secteur Secondaire	Hydraulique		- Insuffisance des ressources financières	- Réaliser de points d'eau potable ; - Utiliser d'autres méthodes de recherche d'eau ; - Réalisation de point d'eau.		
		- Insuffisance de forages	- Insuffisance de ressources financières.	- Mobiliser des ressources financières et réalisation de forages.	Diadioumbéra, Mamagnara, Noukoussiré, Nayéla, Gandéga...	
		- Manque d'adduction d'eau potable	- Insuffisance de ressources financières.	- Mobilisation des ressources et réalisations d'adduction d'eau	Diadioumbéra, Mello, Sitacounady	
		- Arrêt de fonctionnement des Adductions d'eau de Séro et Nayéla	- Insuffisance d'eau	- Utilisation d'autres sources d'alimentation.	Séro, Nayéla	
		- Mauvaise qualité de l'eau de boisson.	- Nature du sol.	- Traitée l'eau avant consommation.	Kandia, Kontéla	
		- Difficultés de trouver l'eau dans le sous – sol	- Profondeur de la nappe phréatique	- Utiliser d'autres techniques de recherche d'eau	Alahina, Bougoutourou, Sero	
	Energie	- Manque de sources d'énergie	- Insuffisance de moyens financiers ; - Pauvreté des populations ; - Cherté de l'énergie.	- Mobiliser les moyens financiers ; - Installation de sources d'énergie.	Séro, Mello, Nayela	
		- Arrêt des travaux d'électrification.	- Manque de moyens financiers ; - Manque de partenaires.	- Mobilisation de moyens financiers, recherche de Partenaires, et achèvement des travaux d'électrification	Séro, Mello	
			- Mauvais état des pistes	- Manque de moyens	- Chercher les moyens ;	Toute la

Secteur des Infrastructures de Transports et de Communication	Réseau Routier et Communication	<ul style="list-style-type: none"> - rurales ; - Axes ; - Mello – Kandia ; - Diadioumbéra – Mello - Noukoussiré – Missira ; - Kontéla – Mamagnara – Troun – Gandéga – Mahina-Sitacounady-Soucouta- Sadiya ; - Mahina – Kougnandji – Bougoutourou – Séro , - Diadioumbéra-Mello-Noukoussiré-Missira - Séro-kridjon-Diyala-sadiya 	<ul style="list-style-type: none"> - financiers ; - Présence de cours d'eau, de boue et sable. 	<ul style="list-style-type: none"> - Réfection de pistes avec revêtement en couche latéritique ; - Réalisation de ponts et de radiers. 	commune
		<ul style="list-style-type: none"> - Cherté des tarifs de transport 	<ul style="list-style-type: none"> - Absence de régulation 	<ul style="list-style-type: none"> - Négocier avec les syndicats des transporteurs. 	Commune
		<ul style="list-style-type: none"> - Insuffisance du Réseau de Téléphone mobile 	<ul style="list-style-type: none"> - Manque d'organisation de la population ; - Insuffisance de moyens financiers. 	<ul style="list-style-type: none"> - Extension de réseau de téléphone mobile. 	Toutes les localités de la Commune
		<ul style="list-style-type: none"> - Insuffisance de Radio Communautaire 	<ul style="list-style-type: none"> - Manque d'organisation de la population ; - Insuffisance de moyens financiers. 	<ul style="list-style-type: none"> - Création de Radio Communautaire. 	Sitacounady, Séro, Madina, Mello, Mahina
		<ul style="list-style-type: none"> - Insuffisance de salles de classe ; 	<ul style="list-style-type: none"> - Insuffisance de ressources financières. 	<ul style="list-style-type: none"> - Mobiliser les ressources financières ; - Construction de Salles de classes 	Séro, Diadioumbéra, Mello, Bougoutourou, Mamagnara,...

Secteur Ressources Humaines	Education	- Manque de Direction	- Insuffisance de ressources financières.	- Mobiliser les ressources financières ; - Construction de direction.	Diadioumbéra, Séro, Mello, Nayéla, Kontela
		- Manque de clôture pour les écoles	- Insuffisance de ressources financières.	- Mobiliser les ressources financières ; - Construction de mur de clôture pour les écoles.	Diadioumbéra, Mahina, Mello, Nayéla, Kougnandji sitacounady....
		- Mauvais état des latrines	- Insuffisance de ressources financières ; - Mauvaises gestions des écoles.	- Mobiliser les ressources financières ; - Organiser les CGS.	Mello,.....
		- Insuffisance d'enseignants qualifiés ; - Manque de mobiliers scolaires et matériels didactiques.	- Insuffisance de ressources financières.	- Recrutement de personnel qualifié ; - Achat de mobiliers scolaires et de matériels didactiques	Toute la Commune
		- Manque d'un Centre Multifonctionnel.	- Insuffisance de ressources financières	- Construction de Centre multifonctionnel.	Séro, Troun,...
		- Manque de Médersa, de Centre Alpha et CED ;	- Insuffisance de ressources financières	- Organiser les CGS ; - Construction de ces Centres.	Les villages qui ne disposent pas.
		- Manque de point d'eau dans les écoles.	- Insuffisance de ressources financières	- Organiser les CGS ; - Réalisation de points d'eau.	Toutes les écoles de la Commune.
		- Insuffisance d'écoles	- Insuffisance de ressources financières.	- Mobilisation des ressources financières ; - Création, construction et équipement de nouvelles écoles de premier cycle.	Mamagnara, Sadiya, Missira, Soucouta, Alahina, Noukoussiré,

					Kandia, Troun,
		- Insuffisance d'écoles de second cycle	- Insuffisance de ressources financières.	- Création, construction et équipement de second cycle.	Mahina, Nayéla, Madina, Missira, Kougnandji,
		- Manque de lycée.	- Insuffisance de ressources financières.	- Création, construction et équipement de lycée.	Séro
	Santé	- Manque de Case Santé ; - Difficultés d'accès aux centres de santé.	- Insuffisance de moyens financiers ; - Etat défectueux des pistes ; - Cherté des médicaments.	- Mobiliser les ressources financières ; - Entretien des pistes ; - Construction de Cases de Santé ou de Centre de Santé ; - Recrutement de personnel ; - Achat d'équipements.	Sitacounady, Madina, Missira, Kandia, Noukoussiré, Kontéla, Soucouta, Bougoutourou, Kridjon
		- Insuffisance d'équipements et de personnel pour les centres de santé	- Insuffisance de moyens financiers ; - Mauvaise gestion des CSCOM.	- Recrutement de personnel ; - Achat d'équipements.	Diadioumbéra, Mello, Troun, Séro, Kougnandji, Nayéla,....
		- Mauvais état des locaux	- Mauvaise gestion du CSCOM ; - Absence d'entretien.	- Améliorer la gestion du CSCOM ; - Réhabilitation des locaux.	Séro
		- Manque d'eau dans les centres de santé	- Insuffisance de moyens financiers.	- Mobiliser les moyens financiers ; - Réalisation de points d'eau dans les centres de santé.	Mello, Troun, Nayéla, Séro, Kougnandji.....
		- Manque de CSCOM.	- Insuffisance de moyens financiers.	- Création de CSCOM.	Diadioumbéra, Mello, Nayéla,.....

		- Manque de clôtures de Centres de Santé ;	- Insuffisance de moyens financiers.	- Mobiliser les moyens financiers ; - Clôtures de Centre de Santé.	Kougnandji,
		- Manque d'infrastructures immobilières ; - Manque de Médecin.	- Insuffisance de moyens financiers.	- Mobiliser les moyens financiers ; - Recrutement de Médecin ; - Construction et équipements de salles de laboratoire, d'échographie.	Séro, Diadioumbéra, Troun,
		- Manque de maternité.	- Insuffisance de moyens financiers.	- Mobiliser les moyens financiers ; - Construction de Maternité.	Sadiya
		- Problèmes de malnutrition notamment chez les enfants.	- Insuffisance de moyens financiers ; financiers ; - Manque de formation des populations sur la lutte contre la malnutrition ; - Insuffisance de sensibilisation des populations.	- Mobiliser les moyens financiers ; - Organisation des séances de dépistages de la malnutrition aigue ; - Organisation des caravanes de sensibilisation sur les pratiques familiales essentielles en rapport avec la santé et la nutrition ; - Tenue de rencontres périodiques entre les relais, CSCOM, ASACO, etc.....	Toute la commune

	Jeunesse, Sport, Culture	- Manque de stade municipal	- Insuffisance de moyens financiers.	- Mobiliser les ressources financières ; - Constructions de trois (03) stades municipaux.	Séro, Diadioumbéra, Troun, Mahina.....
		- Manque d'aménagement de terrains de Foot ball	- Insuffisance de moyens financiers ;	- Mobiliser les moyens financiers ; - Aménagement de terrains de Foot ball ;	Toute la commune
		- Manque de salles de spectacle.	- Insuffisance de moyens financiers.	- Mobiliser les moyens financiers ; - Constructions de salles de spectacles.	Séro, Diadioumbéra, Mello, Mamagnara, Mahina.....
		- Manque de maisons de Jeunes	- Insuffisance de moyens financiers.	- Mobiliser les moyens financiers ; - Construction des maisons de Jeunes.	Diadioumbéra, Séro, Mello, Nayéla, Mahina,....
		- Difficultés d'accès à l'emploi pour les jeunes	- Manque de formation professionnelle ; - L'analphabétisation des jeunes ; - Manque d'organisations des jeunes.	- Organiser et former les jeunes demandeurs d'emploi ; - Inciter à la création d'entreprise.	Commune
	Administration	- Faible capacité des élus, du personnel et autres acteurs du développement local ; - Manque d'équipements pour la Mairie ;	- Insuffisance de niveau de formation ; - Insuffisance d'actions de renforcement de capacité ; - Insuffisance de moyens financiers ou de Partenaires.	- Renforcer les capacités des différents acteurs du Développement local ; - Mobiliser les moyens financiers ; - Achat d'équipements pour la Mairie.	Séro
		- Difficultés	- Manque d'organisation	- Organiser les	Commune

Autres	Sécurité Alimentaire	d'approvisionnement des populations en denrées de 1 ^{ère} nécessité pendant les périodes de soudure.	des populations ; - Insuffisance de banques de céréales	populations ; - Construction de banques de céréales.	
		- Insuffisance de magasin de céréales	- Manque de ressources financières	- Mobilisation des ressources financières ; - Construction de magasin de céréales.	Tous les villages de plus de 500 habitants
	Sécurité	- Insécurité dans les villages.	- La cupidité et le gain facile ; - Manque d'agents de sécurité aux côtés des populations.	- Organiser les populations à lutter contre le phénomène ;	Commune
				- Création de brigades de sécurité.	Séro
	Habitat, Hygiène et Assainissement	- Manque d'aménagement du schéma d'urbanisation	- Insuffisance des ressources financières.	- Elaborer les schémas d'urbanisation	Séro, Mello, Nayéla, Diadioumbéra
		- Manque de dépôts de Transit et de décharge publique	- Insuffisance des ressources financières. - Manque d'organisation de la population.	- Aménagement de quatre (04) dépôts de transit et Décharge Publique	Séro, Mello, Diadioumbéra, Nayéla,.....
		- Insuffisance de matériel d'assainissement - Difficulté de gestion des eaux usées et eau de pluie	- Manque d'organisation des Femmes ; - Manque de moyens financiers. - Manque de formation et d'appui à la population	- Organiser les Femmes ; - Appui aux Femmes en matériels d'assainissements - Former et appuyer la population en système/ méthode de gestion des eaux usées -	Toute la Commune

LES SECTEURS DE DEVELOPPEMENT ; SITUATION DE REFERENCE ; LES ODDS							
Economie Rurale							
Sous – Secteurs	Situation de référence /ODDs	Problèmes majeurs identifiés	Causes	Solutions envisageables	ODDs concernés	localisation	
Agriculture		Insuffisance de pluies	Phénomènes climatiques	Réaliser des 2 barrages de retenu d'eau	ODD1 ;2 ;9 ;11 ;13 ;16	Commune	
	A faire	Manque d'équipement pour les paysans,	Pauvreté des paysans ; Manque de politique d'appui à l'équipement des paysans ;	Former et appuyer les artisans dans la commune pour fabrication des matériels/équipements locaux	ODD1 ;2 ;4 ;5 ;8 ;9 ;10 ;12 ;13	Commune	
		Difficultés d'accès aux intrants.	Manque d'organisation des paysans	Organiser les paysans, Former 120 paysans dans l'utilisation des outils fabriqués	ODD1 ;2 ;4 ;5 ;8 ;9 ;10 ;12 ;13		
		Présence des déprédateurs		Manque de suivi et d'encadrement de paysans	Formation de 80 paysans dans les moyens de lutte par les intrants locaux	1 ;2 ;3 ;4 ;6 ;12 ;13	Commune
				Insuffisance dans la surveillance des champs.	Ajout du suivi des déprédateurs dans les missions des brigades villageoises	1 ;2 ;12 ;13	

		Divagation des animaux	Manque de surveillance des animaux ; Absence de fourrière pour garder les animaux errants ;	Mise en place d'une brigade de surveillance des animaux dans les villages Construction d'une fourrière	1 ;2 ;9 ;12 ;16	Commune
		Non Aménagement des bas-fond	Absence d'études de faisabilité des aménagements Insuffisance des ressources financières	Aménagement de 15 ha de bas-fonds	ODD1 ;2 ;6 ;8 ;9 ;10 ;12 ;13 ;16	Séro, Mello, Missira, Kontéla, Troun
Elevage		Insuffisance de pâturage	Feux de brousse	Dynamisation des brigades anti-feux de brousse	1 ;2 ;11 ;12 ;13	Commune
		Difficultés d'accès à l'aliment bétail ;	Manque d'organisation des éleveurs ;	Appui à l'Organisation des éleveurs en Sociétés coopératives/solliciter les services technique concernés	1 ;2 ;8 ;12	Commune
		Manque de puits pastoraux ;	Absence de vraies statistiques concernant le cheptel ; Faiblesse des ressources financières Manque de PTF	Creusement de puits 5 pastoraux	ODD1 ;2 ;3 ;6 ;8 ;9 ;10 ;12 ;13 ;16	
		Insuffisance de la	Absence de vraies statistiques concernant le cheptel ;	Plaidoyer pour la mise à disposition d'un mandataire	1 ;2 ;3 ;8 ;10 ;11 ;12	

		couverture sanitaire du cheptel ;				
				Sensibilisation des éleveurs afin de plus de sincérité dans les déclarations de têtes	1 ;2 ;3 ;8 ;10 ;11 ;12	
		Manque de parcs de vaccination.	Insuffisance de moyens financiers.	Construction de 3 parcs de vaccination	ODD1 ;2 ;3 ;8 ;9 ;10 ;11 ;12 ;16	Tous les villages qui n'en disposent
		Manque de dépôts vétérinaires ;	Insuffisance de moyens financiers.	Appui à la Création de 3 Pharmacie vétérinaire	ODD1 ;2 ;3 ;8 ;9 ;10 ;11 ;12 ;16	Diadioumbéra, Séro, Madina, Noukoussiré, Sadiya, Nayéla, Sitacounady, etc.....
		Insuffisance des productions avicoles (volailles)	Manque d'organisation de formation et d'appui aux pratiquants ; Insuffisance de compétences dans le domaine	Appui à la construction des fermes avicoles ;	ODD1 ;2 ;5 ;8 ;9 ;10 ;12 ;13	Mello
				Appui à la Construction de dépôts d'aliments de volailles.	1 ;2 ;5 ;8 ;9 ;10 ;12 ;13	
		Manque d'aires d'abattages	Insuffisance de moyens financiers	Construction d'aires d'abattage.	1 ;2 ;3 ;8 ;9 ;11 ;12	Séro, Diadioumbéra, Mello, Kontela

	Absence de marchés à bétail.	Insuffisance d'organisation des éleveurs ; Insuffisance de moyens financiers	Appui à l'Organisation des éleveurs ; Création d'un marché à bétail	1 ;2 ;12 ;13 ;16 1 ;2 ;8 ;9 ;11 ;12 ;13 ;15	Diadioumbéra, Séro
	Absence des pistes pastorales.	Insuffisance de ressources financières Faible mise en œuvre du schéma d'aménagement	Aménager 20 km de pistes pastorales, délimité, matérialisé et aménager des gîtes d'étapes de transhumance	ODD1 ;2 ;8 ;9 ;10 ;11 ;12 ;13 ;16	A déterminer
	Vols de bétail fréquents	Insuffisance de surveillance des animaux ; Insécurité dans la commune.	Dynamiser brigades villageoises lutte contre les feux en associant la vigilance contre les vols	1 ;2 ;11 ;12 ;16	Commune Séro
	Difficultés de pratiques d'embouche.	Manque d'organisation des éleveurs ; Insuffisance de moyens financiers	Formation des aspirants et éleveurs aux techniques D'embouche	1 ;2 ;4 ;5 ;8 ;10 ;12	Sitacounady, Sadiya, Diadioumbéra, Séro, Nayéla, Mahina
	Absence de rampe d'embarquement	Insuffisance de moyens financiers.	Construction de 2 rampes d'embarquement	1 ;2 ;8 ;9 ;	Diadioumbéra, Bougoutourou
Pêche	Insuffisance de matériels de pêche ; Manque de poissons.	Manque d'organisation des pêcheurs ; Insuffisance d'eau.	Organiser les pêcheurs ;	1 ;2 ;4 ;12	Toute la commune
			Aménager 2 étangs piscicoles de démonstration	ODD1 ;2 ;3 ;4 ;8 ;9 ;10 ;12 ;13 ;16	Alahina, Madina, Sadiya

Environnement		L'érosion des sols	Les eaux de ruissellement.	Réalisation de cordons pierreux, fascines ; etc.	1 ;2 ;6 ;8 ;12 ;13 ;	Toute la commune
		*Dégradation de couvert végétal ; *Présence de feux de brousse ; *Manque de politique pour l'exploitation et l'entretien des rôniers ; Insuffisance d'arbres productifs.	La coupe abusive du bois vert surtout les rôniers *Mauvais comportement des citoyens ; *Manque de politique de gestion des ressources naturelles ; *Manque d'organisation des exploitants	Lutte contre la coupe du bois vert par *Création de brigades anti feu et de protection de la forêt	1;2 ;11 ;12 ;13	Toute la commune
				*Organisation des exploitants et la gestion des ressources naturelles	1;2 ;11 ;12 ;13	Toute la commune
				Reboisement avec des arbres productifs	1 ;2 ;6 ;8 ;10 ;12 ;13	Toute la commune
Industrie , Commerce, Artisanat , Tourisme		Manque de lieux d'échanges	Manque d'organisation et d'initiative des populations.	Construction de marchés hebdomadaires.	ODD1 ;2 ;3 ;5 ;8 ;9 ;10 ;11 ;12 ;16	Séro, Diadioumbéra, Mello
		Manque d'unité de transformation agro – alimentaires.	Insuffisance de moyens financiers	Renforcement de l'unité laitière existante en termes de matériels/moyens logistique	1 ;2 ;7 ;8 ;9 ;10 ;11 ;12 ;16	Diadioumbéra, Séro, Mello, Sadiya, Sitacounady
				Construction d'unité de transformation du doum.	ODD1 ;2 ;5 ;8 ;9 ;10 ;11 ;12 ;13	Séro

				Construction d'unité de transformation des rôniers.	ODD1 ;2 ;5 ;8 ; 9 ;10 ;11 ;12 ; 13	Sadiya, Bougoutourou, Soucoute, SERO
				Construction d'unité de transformation de Jujubes, Tamarin.	ODD1 ;2 ;5 ;8 ; 9 ;10 ;11 ;12 ; 13	Troun, Mahina, Mamagnara, Alahina, Kridjon
				Construction d'unité de transformation du pain de singe.	ODD1 ;2 ;5 ;8 ; 9 ;10 ;11 ;12 ; 13	Madina, Missira, Mello, Nayela, Bougoutourou
		Manque de Centre d'accueil et d'hébergement	Insuffisance de moyens financiers ;	Mobiliser les moyens financiers ; Construction de 02 centres d'accueil et d'hébergement.	10 ;11 ;16	Diadioumbéra, Mello, Nayéla, Kontela
		Insuffisance d'AGR pour les femmes.	Manque d'organisation des Femmes ; *Insuffisance de ressources financières	Organisation des Femmes ; Création et construction des Centres de teinture, savonnerie.	1 ;4 ;5 ;6 ;8 ;1 0 ;	Mamagnara, Madina
		Problèmes de gestion de l'exode des jeunes.	Insuffisance d'activités ; *Manque d'organisation des jeunes ; *Manque de ressources financières	Formation et appui aux jeunes dans l'entrepreneuriat, Apprentissage de métiers.	1 ;4 ;5 ;8 ;9 ;1 0 ;16	Intercommunal

Maraîchage		Manque de périmètres maraîchers et de points d'eau pour le maraîchage ; Manque de clôture pour les périmètres maraîchers.	Manque d'organisation des maraîchers ; *Insuffisance de ressources financières.	*Réalisation de périmètres maraîchers ; Réalisation de puits maraîchers et de clôture pour les périmètres maraîchers.	ODD1 ;2 ;3 ;5 ; 6 ;7 ;8 ;9 ;10 ; 12 ;13 ;16	Mamagnara, Sadiya, Madina, Bougoutourou, Missira, Kandia, Diadioumbéra, Kridjon
Hydraulique		Insuffisance de point d'eau	Nature des sols ; pauvreté de la nappe souterraine ; Insuffisance des ressources financières	*Réalisation de 3 points d'eau sommaires (forages, puits, autres équipements)	ODD1 ;3 ;5 ;6 ; 8 ;9 ;10 ;11 ;1 2 ;13 ;16	Madina, Alahina, Bougoutourou
		Insuffisance de forages	Insuffisance de ressources financières.	Mobiliser des ressources financières et réalisation de forages.	ODD1 ;3 ;5 ;6 ; 8 ;9 ;10 ;11 ;1 2 ;13 ;16	Diadioumbéra, Mamagnara, Noukoussiré, Nayéla, Gandéga...
		Arrêt de fonctionnement des Adductions d'eau de Séro et Nayéla	Insuffisance d'eau	Réalisation d'ouvrages de retenue des eaux de surface	ODD1 ;3 ;5 ;6 ; 8 ;9 ;10 ;11 ;1 2 ;13 ;16	Séro, Nayéla
		Mauvaise qualité de l'eau de boisson.	Nature du sol.	Traitement systématique de l'eau dans le système d'adduction	1 ;3 ;6 ;10 ;11 ;	Kandia, Kontéla
Energie		Manque de sources d'énergie	Insuffisance de moyens financiers ; Pauvreté des populations ; Cherté de l'énergie.	Installation de sources d'énergie alternatives (2 mini centrales) Former des compétences locales chargées de maintenance	1 ;5 ;7 ;8 ;9 ;1 0 ;11 ;	Séro, Mello, Nayela

		Arrêt des travaux d'électrification.	Manque de moyens financiers ; Manque de partenaires.	Mobilisation de moyens financiers, recherche de Partenaires, et achèvement des travaux d'électrification		Séro, Mello
Réseau Routier et Communication		Mauvais état des pistes rurales ; AXES : *Mello – Kandia ; *Diadioumbéra – Mello - Noukoussiré – Missira ; *Kontéla – Mamagnara – Troun – Gandéga – Mahina-Sitacounady-Soucouta- Sadiya ; *Mahina – Kougnandji – Bougoutourou – Séro , *Diadioumbéra-Mello-Noukoussiré-Missira *Séro-kridjon-Diyala-sadiya	Manque de moyens financiers ; *Présence de cours d'eau, de boue et sable.	Chercher les moyens ; *Réfection de pistes avec revêtement en couche latéritique ; *Réalisation de ponts et de radiers.	1 ;8 ;9 ;10 ;11 ;12	Toute la commune
		Cherté des tarifs de transport	Absence de régulation	Négociation avec les syndicats des transporteurs.	1 ;8 ;9 ;10 ;11 ;12	Commune

		Insuffisance du Réseau de Téléphone mobile	Manque d'organisation de la population ; Insuffisance de moyens financiers.	Plaidoyer en vue de l'Extension de réseau de téléphone mobile.	1 ;8 ;9 ;10 ;11 ;12	Toutes les localités de la Commune
		Insuffisance de Radio Communautaire	Manque d'organisation de la population ; Insuffisance de moyens financiers.	Appui à la Création de Radio Communautaire.	1 ;8 ;9 ;10 ;11 ;12	Sitacounady, Séro, Madina, Mello, Mahina
Educatio n		Insuffisance de salles de classe ;	Insuffisance de ressources financières.	Construction de Salles de classes	4 ;5 ;9 ;10 ;11 ;16	Séro, Diadioumbéra, Mello, Bougoutourou, Mamagnara,...
		Manque de Direction	Insuffisance de ressources financières	Construction de direction.	4 ;5 ;9 ;10 ;11 ;16	Diadioumbéra, Séro, Mello, Nayéla, Kontela
		Manque de clôture pour les écoles	Insuffisance de ressources financières.	Construction de mur de clôture pour les écoles.	4 ;5 ;9 ;10 ;11 ;16	Diadioumbéra, Mahina, Mello, Nayéla, Kougnandji sitacounady....
		Mauvais état des latrines	Mauvaise gestion des écoles	Organisation des CGS vers l'élaboration de projets d'école	4 ;5 ;10 ;11 ;16	Mello,.....
		Insuffisance d'enseignants qualifiés ; Manque de mobiliers	Insuffisance de ressources financières.	Plaidoyer pour mise à disposition d'enseignants qualifiés /recrutement de communautaires	4 ;5 ;10 ;11 ;16	

		scolaires et matériels didactiques.		Achat de mobiliers scolaires et de matériels didactiques	4 ;5 ;10 ;11 ;16	Toute la Commune
		Manque d'un Centre Multifonctionnel.	Insuffisance de ressources financières	Construction de Centre multifonctionnel	4 ;5 ;9 ;10 ;11 ;16	Séro, Troun,...
		Manque de Médersa, de Centre Alpha et CED ;	Insuffisance de ressources financières	Organiser les CGS ; Construction de ces Centres	4 ;5 ;9 ;10 ;11 ;16	Les villages qui ne disposent pas.
		Insuffisance d'écoles	Insuffisance de ressources financières.	Création, construction et équipement de nouvelles écoles de premier cycle (10 nouvelles salles de classes)	4 ;5 ;9 ;10 ;11 ;16	Mamagnara, Sadiya, Missira, Soucouta, Alahina, Noukoussiré, Kandia, Troun,
		Insuffisance de second cycle	Insuffisance de ressources financières	Création, construction et équipement de second cycle (10 nouvelles salles de classes)	4 ;5 ;9 ;10 ;11 ;16	Mahina, Nayéla, Madina, Missira, Kougnandji,
		Manque de lycée.	Insuffisance de ressources financières.	Création, construction et équipement de lycée (6 salles de classes)	4 ;5 ;9 ;10 ;11 ;16	Séro
		Manque de Case Santé ; Difficultés d'accès aux centres de santé.	Insuffisance de moyens financiers ; Etat défectueux des pistes ; Cherté des	Construction de Cases de Santé ou de Centre de Santé;	3 ;1 ;8 ;9 ;10 ;11 ;16	Sitacounady, Madina, Missira, Kandia, Noukoussiré, Kontéla,

Santé			médicaments.	Recrutement/mise à disposition de personnel ;	3 ;1 ;8 ;10 ;11 ;16	Soucouta, Bougoutourou, Kridjon
				Achat d'équipements	3 ;1 ;8 ;9 ;10 ;11 ;16	
		Mauvais état des locaux	Mauvaise gestion du CSCOM ; Absence d'entretien.	Améliorer la gestion du CSCOM ; Réhabilitation des locaux.	3 ;1 ;8 ;10 ;11 ;16	Séro
		Manque d'eau dans les centres de santé	Insuffisance de moyens financiers.	Réalisation de 1 point d'eau dans un centre de santé	3 ;1 ;8 ;9 ;10 ;11 ;16	Mello, Troun, Nayéla, Séro, Kougnandji.....
		Manque de CSCOM.	Insuffisance de moyens financiers.	Création de CSCOM.	3 ;1 ;8 ;9 ;10 ;11 ;16	Diadioumbéra, Mello, Nayéla,.....
		Manque d'infrastructures immobilières ; Manque de Médecin.	Insuffisance de moyens financiers.	Recrutement/mise à disposition d'un Médecin	3 ;1 ;8 ;10 ;11 ;16	Séro, Diadioumbéra, Troun,
				Construction et équipements de salles de laboratoire, d'échographie		
		Manque de maternité.	Insuffisance de moyens financiers.	Construction d'une Maternité	3 ;1 ;8 ;9 ;10 ;11 ;16	Sadiya
		Problèmes de malnutrition notamment chez les enfants.	Insuffisance de moyens financiers ; financiers ; Manque de formation des populations dans la lutte contre la	Organisation des séances de dépistages de la malnutrition aigue ; Organisation des séances culinaires de sensibilisation sur les	2 ;3 ;5 ;8 ;10 ;11 ;12 ;13	Toute la commune

			malnutrition ; Insuffisance de sensibilisation des populations	pratiques familiales essentielle en rapport avec la santé et la nutrition ;		
				Tenue de rencontres périodiques entre les relais, CSCOM, ASACO, etc.....	2 ;3 ;16	
Jeunesse, Sport, Culture		Manque de stade municipal	Insuffisance de moyens financiers.	Constructions de trois (03) stades municipaux.	3 ;5 ;9 ;10 ;11 ;16	Séro, Diadioumbéra, Troun, Mahina.....
		Manque d'aménagement de terrains de Football	Insuffisance de moyens financiers ;	Aménagement de terrains de Football ;	3 ;5 ;9 ;10 ;11 ;16	Toute la commune
		Manque de salles de spectacle.	Insuffisance de moyens financiers.	Construction de salles de spectacles.	3 ;5 ;9 ;10 ;11 ;16	Séro, Diadioumbéra, Mello, Mamagnara, Mahina.....
		Manque de maisons de Jeunes	Insuffisance de moyens financiers.	Construction des maisons de Jeunes.	3 ;5 ;9 ;10 ;11 ;16	Diadioumbéra, Séro, Mello, Nayéla, Mahina,....
		Difficultés d'accès à l'emploi pour les jeunes	Manque de formation professionnelle ; Manque d'initiatives Manque	Organiser et former les jeunes demandeurs d'emploi ; Inciter à la création	ODD3 ;4 ;5 ;9 ; 10 ;11 ;12 ;16	Commune

			d'organisations des jeunes	d'entreprise		
Administration		*Faible capacité des élus, du personnel et autres acteurs du développement local ; *Manque d'équipements pour la Mairie ;	Insuffisance de niveau de formation ; *Insuffisance d'actions de renforcement de capacité ; *Insuffisance de moyens financiers ou de partenaires	Renforcer les capacités des différents acteurs du Développement local ;		Séro
				Mise en œuvre d'une stratégie de mobilisation des moyens financiers ;		
				Achat d'équipements pour la Mairie.		
Sécurité Alimentaire		Difficultés d'approvisionnement des populations en denrées de 1 ^{ère} nécessité pendant les périodes de soudure.	Manque d'organisation des populations ; Insuffisance de banques de céréales	Organiser les populations ; Construction de banques de céréales.	ODD2 ;3 ;5 ;8 ; 9 ;10 ;11 ;12 ; 13 ;16	Commune
		Insuffisance de magasin de céréales	Manque de ressources financières	Construction de magasin de céréales.	ODD2 ;3 ;5 ;8 ; 9 ;10 ;11 ;12 ; 13 ;16	Tous les villages de plus de 500 habitants
Sécurité		Insécurité dans les villages.	La cupidité et le gain facile ; *Manque d'agents de sécurité aux côtés des populations.	Organiser les populations à lutter contre le phénomène ;	11 ;16	Commune
				Création et fonctionnement de brigades de sécurité.	11 ;16	Séro
		Manque	Insuffisance des	Réactualisation de la	3 ;5 ;6 ;8 ;10 ;	Séro, Mello,

Habitat, Hygiène et Assainissement		d'application du schéma d'aménagement	ressources financières.	vocation des espaces	11 ;	Nayéla, Diadioumbéra
		Manque de dépôts de Transit et de décharge publique	Manque d'organisation de la population.	Aménagement de quatre (04) dépôts de transit et Décharge Publique	3 ;5 ;6 ;8 ;9 ;10 ;11 ;	Séro, Mello, Diadioumbéra, Nayéla,.....
		Insuffisance de matériel d'assainissement *Difficulté de gestion des eaux usées et eau de pluie	Manque d'organisation des Femmes ; *Manque de moyens financiers. *Manque de formation et d' appui à la population	Organiser les Femmes	3 ;5 ;6 ;8 ;10 ;11 ;	Toute la Commune
	Appui aux Femmes en matériels d'assainissements			3 ;5 ;6 ;8 ;10 ;11 ;		
Former et appuyer la population en système/ méthode de gestion des eaux usées	3 ;5 ;6 ;8 ;10 ;11 ;					

CADRE OPERATIONNEL DU PDESC :

Activités	localisation	Périodes					Montants	Plan de financement			
		An 1	2	3	4	5		Commune	Etat	Populatio n	Partenaires
Réaliser des 2 barrages de retenu d'eau	Commune	X	X	X			150000000	20000000	70000000	10000000	50000000
Former et appuyer les artisans dans la commune pour fabrication des matériels/équipements locaux	Commune			X	X	X	2000000	0	0	0	2000000
Organiser les paysans, Former 120 paysans dans l'utilisation des outils fabriqués				X	X	X	300000	300000	0	0	0
Formation de 80 paysans dans les moyens de lutte par les intrants locaux	Commune		X	X			600000	200000	0	0	400000

Ajout du suivi des déprédateurs dans les missions des brigades villageoises		X					200000	200000	0	0	0
Mise en place d'une brigade de surveillance des animaux dans les villages		X	X				200000	200000	0	0	0
Construction d'une fourrière	Commune	X	X				4000000	500000	0	0	3500000
Aménagement de 15 ha de bas-fonds	Séro, Mello, Missira, Kontéla, Troun		X	X	X	X	120000000	5000000	40000000	10000000	65000000
Dynamisation des brigades anti-feux de brousse	Commune		X				200000	200000	0	0	0
Appui à l'Organisation des éleveurs en Sociétés coopératives/solliciter les services technique concernés	Commune		X				100000	100000	0	0	0

Creusement de puits 5 pastoraux			X	X			35000000	1500000	5000000	1500000	27000000
Plaidoyer pour la mise à disposition d'un mandataire		X	X	X			100000	100000	0	0	0
Sensibilisation des éleveurs sur avantages/incov. de déclarations de têtes		X	X				300000	300000	0	0	0
Construction de 3 parcs de vaccination	Tous les villages qui n'en disposent		X	X	X		21000000	500000	5000000	1500000	14000000
Appui à la Création de 3 Pharmacie vétérinaire	Diadioumbéra, Séro, Madina, Noukoussiré, Sadiya, Nayéla, Sitacounady, etc.....		X	X	X		3600000	600000	0	0	3000000
Appui à la construction des fermes avicoles	Mello	X	X				2000000	500000	0	0	1500000

Appui à la Construction de dépôts d'aliments de volailles.		X	X				500000	0	0	0	500000
Construction d'aires d'abattage.	Séro, Diadioumbéra, Mello, Kontela			X	X		20000000	5000000	0	0	15000000
Appui à l'Organisation des éleveurs ;	Diadioumbéra, Séro	X					100000	100000	0	0	0
Création d'un marché à bétail					X	X	25000000	500000	0	0	24500000
Aménager 20 km de pistes pastorales, délimité, matérialisé et aménager des gîtes d'étapes de transhumance	A déterminer		X	X			25000000	500000	0	1500000	23000000
Dynamiser brigades villageoises lutte contre les feux en associant la vigilance contre les vols	Commune	X					500000	500000	0	0	0
	Séro										
Formation des aspirants et éleveurs aux techniques D'embouche	Sitacounady, Sadiya, Diadioumbéra, Séro, Nayéla, Mahin	X	X				2500000	250000	0	250000	2000000

	a										
Construction de 2 rampes d'embarquement	Diadioumbér a, Bougoutouro u		X	X			8000000	500000	2000000	0	5500000
Organiser les pêcheurs ;	Toute la commune Alahina, Madina, Sadiya	X	X				100000	100000	0	0	0
Aménager 2 étangs piscicoles de démonstration				X	X		6000000	1000000	0	1000000	4000000
Réalisation de cordons pierreux, fascines ; etc.	Toute la commune		X	X			1500000	1000000	0	500000	0
Lutte contre la coupe du bois vert par *Création de brigades anti feu et de protection de la forêt	Toute la commune	X					200000	200000	0	0	0
*Organisation des exploitants et la gestion des ressources naturelles	Toute la commune	X	X				200000	200000	0	0	0
Reboisement avec des arbres productifs	Toute la commune		X	X	X		5000000	500000	2500000	0	2000000
Construction de marchés hebdomadaires.	Séro, Diadioumbér			X	X	X	15000000	2000000	7000000	0	6000000

	a, Mello										
Renforcement de l'unité laitière existante en termes de matériels/moyens logistique	Diadioumbéra, Séro, Mello, Sadiya, Sitacounady	X	X				20000000	1000000	0	5000000	14000000
Construction d'unité de transformation du doum.	Séro		X	X			5000000	1000000	0	0	4000000
Construction d'unité de transformation des rôniers.	Sadiya, Bougoutouro u, Soucouta, SERO			X	X		5000000	1000000	0	0	4000000
Construction d'unité de transformation de Jujubes, Tamarin.	Troun, Mahina, Mamagnara, Alahina, Kridjon				X	X	5000000	1000000	0	0	4000000
Construction d'unité de transformation du pain de singe.	Madina, Missira, Mello, Nayela, Bougoutouro u.....				X	X	5000000	1000000	0	0	4000000
Construction de 02 centres d'accueil et d'hébergement.	Diadioumbéra, Mello, Nayéla, Kontela				X	X	14000000	500000	12500000	1000000	0
Création et construction des Centres de teinture, savonnerie.	Mamagnara, Madina			X	X		5000000	500000	0	200000	4300000

Formation et appui aux jeunes dans l'entrepreneuriat, Apprentissage de métiers.	Intercommunal		X	X	X		35000000	5000000	0	5000000	25000000
*Réalisation de périmètres maraîchers ; Réalisation de puits maraîchers et de clôture pour les périmètres maraîchers.	Mamagnara, Sadiya, Madina, Bougoutourou, Missira, Kandia, Diadioumbéra, Kridjon		X	X	X	X	40000000	2000000	0	5000000	33000000
*Réalisation de 3 points d'eau sommaires (forages, puits, autres équipements)	Madina, Alahina, Bougoutourou		X	X			38000000	2000000	0	5000000	31000000
Mobiliser des ressources financières et réalisation de forages.	Diadioumbéra, Mamagnara, Noukoussiré, Nayéla, Gandéga...		X	X			38000000	2000000	0	5000000	31000000
Réalisation d'ouvrages de retenue des eaux de surface	Séro, Nayéla						PM				
Traitement systématique de l'eau dans le système d'adduction	Kandia, Kontéla	X	X	X	X	X	5000000	1000000	0	2000000	2000000
Installation de sources d'énergie alternatives (2	Séro, Mello, Nayéla				X	X	25000000	2000000	0	5000000	18000000

mini centrales)											
Former des compétences locales chargées de maintenance					X	X	2000000	500000	0	0	1500000
Plaidoyer en vue de l'Extension de réseau de téléphone mobile.	Toutes les localités de la Commune	X	X	X			200000	200000	0	0	0
Appui à la Création de Radio Communautaire.	Sitacounady, Séro, Madina, Mello, Mahina				X	X	1500000	1500000	0	0	0
Construction de Salles de classes	Séro, Diadioumbéra, Mello, Bougoutourou, Mamagnara,...		X	X	X	X	80000000	5000000	30000000	5000000	40000000
Construction de direction.	Diadioumbéra, Séro, Mello, Nayéla, Kontela		X	X	X	X	20000000	2000000	15000000	3000000	0
Construction de mur de clôture pour les écoles.	Diadioumbéra, Mahina, Mello, Nayéla, Kougnandji sitacounady...		X	X	X	X	24000000	2000000	8000000	2000000	12000000

Organisation des CGS vers l'élaboration de projets d'école	Mello,.....	X	X				PM				
Plaidoyer pour mise à disposition d'enseignants qualifiés /recrutement de communautaires		X	X				400000	400000	0	0	0
Achat de mobiliers scolaires et de matériels didactiques	Toute la Commune		X	X			6000000	500000	0	1500000	4000000
Construction de Centre multifonctionnel	Séro, Troun,...			X	X		5000000	1000000	0	0	4000000
Création, construction et équipement de nouvelles écoles de premier cycle (10 nouvelles salles de classes)	Mamagnara, Sadiya, Missira, Soucouta, Alahina, Noukoussiré, Kandia, Troun,		X	X	X	X	72000000	10000000	25000000	5000000	32000000
Création, construction et équipement de second cycle (10 nouvelles salles de classes)	Mahina, Nayéla, Madina, Missira, Kougnandji,		X	X	X	X	72000000	10000000	25000000	5000000	32000000
Création, construction et équipement de lycée (6 salles de classes)	Séro		X	X	X	X	48000000	10000000	15000000	5000000	18000000

Construction de Cases de Santé ou de Centre de Santé;	Sitacounady, Madina, Missira, Kandia, Noukoussiré, Kontéla, Soucouta, Bougoutouro u, Kridjon		X	X	X	X	1000000	2000000	0	2000000	6000000
Recrutement/mise à disposition de personnel ;							1500000	500000	0	0	1000000
Achat d'équipements			X	X	X		3000000	200000	0	0	2800000
Améliorer la gestion du CSCOM ; Réhabilitation des locaux.	Séro	X					PM				
Réalisation de 1 point d'eau dans un centre de santé	Mello, Troun, Nayéla, Séro, Kougnandji....		X				6000000	1000000	0	1000000	4000000
Création de CSCOM.	Diadioumbér a, Mello, Nayéla,.....			X	X		PM				
Recrutement/mise à disposition d'un Médecin	Séro, Diadioumbér a, Troun,				X		4000000	4000000	0	0	0

Construction et équipements de salles de laboratoire, d'échographie					X		PM				
Construction d'une Maternité	Sadiya					X	PM				
Organisation des séances de dépistages de la malnutrition aigue ;	Toute la commune		X	X			500000	0	0	0	500000
Organisation des séances culinaires de sensibilisation			X	X	X	X	2500000	0	0	0	2500000
Tenue de rencontres périodiques entre les relais, CSCOM, ASACO, etc.....		X	X	X	X	X	200000	200000	0	0	0
Constructions de trois (03) stades municipaux.	Séro, Diadioumbéra, Troun, Mahina.....				X	X	PM				
Aménagement de terrains de Football ;	Toute la commune					X	PM				
Construction de salles de spectacles.	Séro, Diadioumbéra, Mello, Mamagnara, Mahina.....					X	PM				

Construction des maisons de Jeunes.	Diadioumbér a, Séro, Mello, Nayéla, Mahina,....					X	PM					
Organiser et former les jeunes demandeurs d'emploi : Inciter à la création d'entreprise	Commune		X	X	X	X	20000000	4000000	0	0	16000000	
Renforcer les capacités des différents acteurs du Développement local ;	Séro		X	X	X	X	3000000	3000000	0	0	0	
Mise en œuvre d'une stratégie de mobilisation des ressources financières ;		X	X				1000000	1000000	0	0	0	
Achat d'équipements pour la Mairie.			X				2000000	2000000	0	0	0	
Construction de banques de céréales.	Commune					X	PM					
Construction de magasin de céréales.	Tous les villages de plus de 500 habitants					X	PM					
Organiser les populations à lutter contre l'insécurité ;	Commune			X			100000	100000	0	0	0	
Création et fonctionnement de	Séro			X			500000	500000	0	0	0	

brigades de sécurité											
Réactualisation de la vocation des espaces selon le SCAT (espaces pastorales)	Séro, Mello, Nayéla, Diadioumbé			X			400000	400000	0	0	0
Aménagement de quatre (04) dépôts de transit et Décharge Publique	Séro, Mello, Diadioumbé, Nayéla,.....				X	X	PM				
Organiser les Femmes dans l'assainissement	Toute la Commune		X				100000	100000	0	0	0
Appui aux Femmes en matériels d'assainissements			X	X	X	X	2000000	500000	0	0	1500000
Former et appuyer la population en système/ méthode de gestion des eaux usées			X	X	X	X	7000000	1000000	0	0	6000000

VALORISATION DES POTENTIALITES DE DEVELOPPEMENT

Domaines	Types de potentialités	Localisations	Types de valorisation possibles	Montants
Elevage	Cheptel important	Toute la commune	Promotion de la Culture du bourgeois	8000000
			Embouche en renforçant les capacités techniques des pratiquants	PM
			Recherche d'info. sur les campagnes nationales d'insémination artificielle/prise en compte des éleveurs locaux	200000
Elevage	Existence de la coopérative de lait de Séro Diamanou (avec siège à Diadjoumbera)	Toute la commune	Formations des éleveurs pour une meilleure valorisation des ressources pastorales	1200000
			Plaidoyer en vue de Faciliter l'accès des éleveurs aux aliments bétails subventionnés	200000

			Renforcer le plateau de matériels de transformation du lait tout en facilitant l'accès à l'énergie	PM
Agriculture	Espaces (bas-fonds) aménageables	Kesken, Houribaya, Tegoulou, Loumbi, Kompôn, Gorou, Serofara, Goulou, Kaloumbeli, Khôlou, Minandji, Faraba, Bourera	ETUDE Construction d'ouvrage de retenue d'eau (Barrage entre les mares de Guankoma et de Kandia permettra de stocker une bonne partie des eaux venant de vers Yélimané) Aménagement pour la maîtrise de l'eau	7000000
Arboriculture	Existence de jardins maraîchers	Kontela, Sitakounadi	Appuyer les producteurs dans la réalisation de puits à grand diamètre	2000000
Agriculture	Existence de terres fertiles	Toute la commune	Faciliter l'accès des producteurs aux équipements (recherche de partenaires/projets et programmes)	PM
	Existence de jardins maraîchers	Toute la commune	Améliorer l'organisation des exploitantes (périmètre économiquement rentables à travers une Concertation entre ONG, Mairie, migrants, d'autres partenaires pour mutualisation)	2000000
Ressources forestières	Doumier	Toute la commune	Meilleure organisation de la filière (fixation de prix, unités semi-modernes de transformation du Doum en couscous, recherche de marché et mise en œuvre de stratégie de commercialisation) Meilleure protection/régénération des doumiers	PM
	Rônier	Toute la commune	Meilleure organisation de la filière/ unités semi-modernes de transformation du jus Utilisation dans l'habitat et l'alimentation	PM
	Bois de cuisine et bois d'œuvre	Toute la commune	Amélioration des recettes communales sur l'activité forestière (Avec 1 ster= 1m3 de bois ; 10 marchés de bois dans la commune ; Sachant que chaque marché vend au moins 100	PM

			sters/mois en raison de 5 000 FCFA/ster. Donc les revenus tirés à partir du bois sont d'au moins 50 million de FCFA/an)	
	Gommier	Toute la commune	Appui à l'organisation des exploitants Formation des exploitants sur les techniques durables de gestion de l'arbre (saignée)	400000
Carrières	Sables et graviers	Diadjoumbera, Séro, Sadia, Naela, Barkafou, Madina	Meilleure organisation des exploitations Mise en place d'un système de recouvrement de taxe par la Mairie	PM

FINANCEMENT ET MOBILISATION DES RESSOURCES

Difficultés dans la mobilisation des ressources	Sources/causes	Solutions envisageables	Observations
Ressources internes (impôts, taxes et redevances)	Manque de moyens Mauvaise volonté Manque d'organisation Non prise de mesures en l'encontre des récalcitrants Manque de recensement de la matière imposable Manque de confiance aux recouvreurs	Information et sensibilisation de la population Organisation et sensibilisation des exploitants de carrières Prise et application des mesures Recensement de la matière imposable	
Faible information sur les Ressources externes (projets et programmes)	Faible information/communication entre les projets et la Mairie Insuffisance d'implication de la mairie dans la conception et la réalisation des activités des projets/programmes	Instaurer un cadre de concertation communale chargé d'accompagner la mise en œuvre des projets	

